

- LEGENDA:
- ACESSO PAVIMENTADO
  - LIXEIRA EXISTENTE
  - LÁPIDES EXISTENTES
  - NECRÓPOLE A CONSTRUIR
  - NECRÓPOLES EXISTENTES
  - SALAS ADMINISTRATIVAS EXISTENTES
  - TS TANQUE SÉPTICO
  - FA FILTRO ANAERÓBIO

ARQUITETÔNICO

TÍTULOS  
PLANTA DE SITUAÇÃO;  
PLANTA DE DEMARCAÇÃO DE MATRÍCULAS;

DESENHO  
BEATRIZ

ESCALA  
INDICADA

DATA  
ABRIL/2026

REVISÃO  
00

PRANCHA  
01/03

OBRA  
CONSTRUÇÃO DE NECRÓPOLE VERTICAL COM 60 LÓCULOS EM CONCRETO ARMADO E ALVENARIA ESTRUTURAL NO CEMITÉRIO MUNICIPAL DA PAZ

ENDEREÇO  
RUA 36 - BELA VISTA, S/Nº, CENTRO, SCHROEDER/SC

SITUAÇÃO  
Sem Escala

ÁREAS:

CONSTRUÇÃO EXISTENTE..... 63,55 m²

LÁPIDES EXISTENTES..... 6.853,93 m²

NECRÓPOLES EXISTENTES..... 318,22 m²

NECRÓPOLE A CONSTRUIR..... 30,35 m²

ÁREA TOTAL DE EDIFICAÇÃO..... 7.256,05 m²

PAVIMENTAÇÃO EXISTENTE..... 333,59 m²

CALÇADA A CONSTRUIR..... 50,52 m²

ÁREA TOTAL OCUPADA..... 7.640,16 m²

MATRÍCULA 20257/CADASTRO 10613..... 5.070,00 m²

MATRÍCULA 19336/CADASTRO 14240..... 147,50 m²

MATRÍCULA 17064/CADASTRO 14239..... 112,50 m²

SEM MATRÍCULA/CADASTRO 14238..... 4.557,93 m²

ÁREA TOTAL..... 9.897,93 m²

TAXA DE OCUPAÇÃO..... 77,19%

TAXA DE PERMEABILIDADE..... 22,81%

CLASSIFICAÇÃO DE USO..... CNAE 96

ZONEAMENTO..... ZUAP

MUNICÍPIO DE SCHROEDER  
SECRETARIA MUNICIPAL DE OBRAS E INFRAESTRUTURA URBANA  
DIRETORIA DE INFRAESTRUTURA URBANA

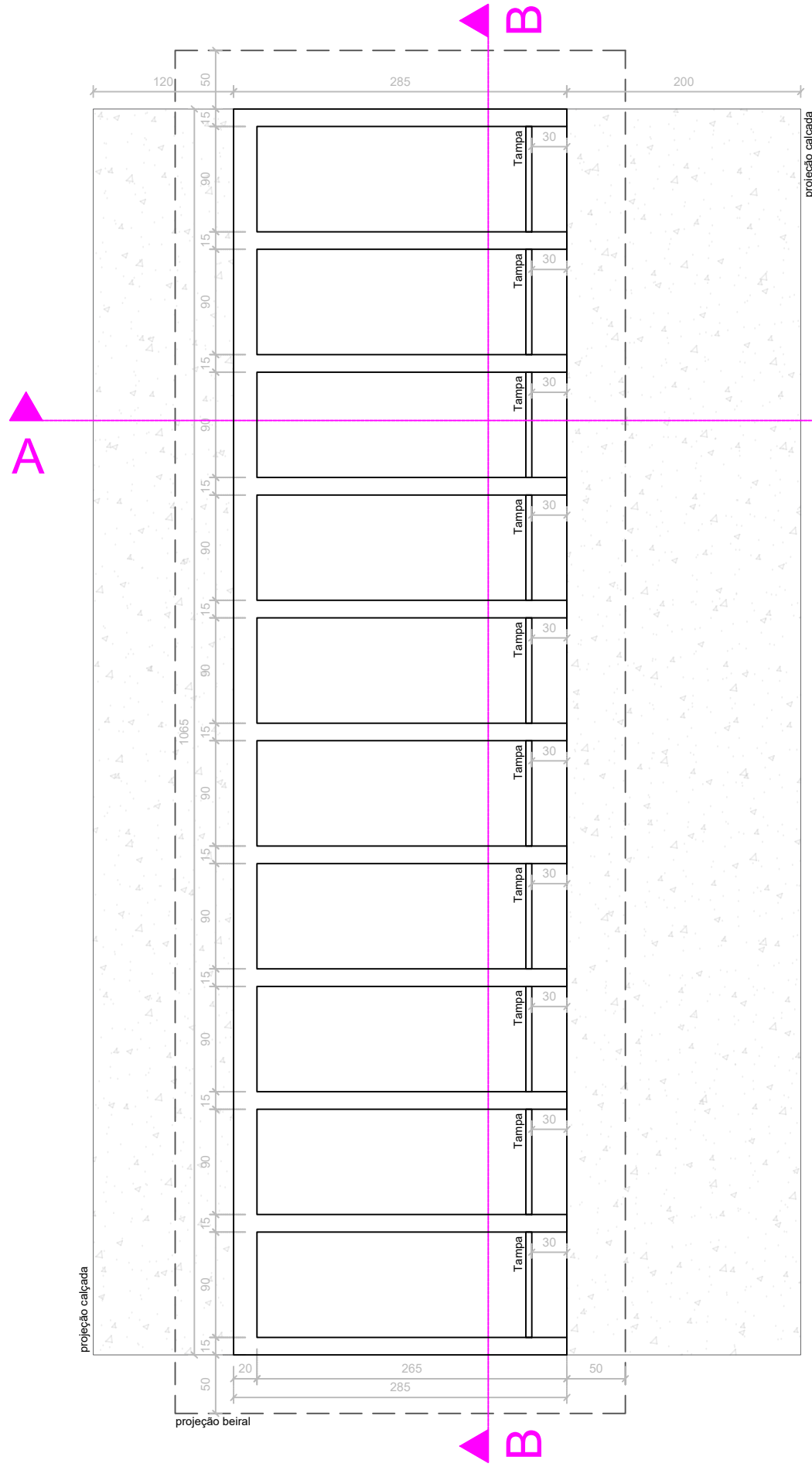
PROPRIETÁRIO  
MUNICÍPIO DE SCHROEDER  
CNPJ: 83.102.491/0001-09  
JAIR BRIDAROLI  
PREFEITO

RESPONSÁVEL TÉCNICO  
BEATRIZ MENDONÇA LOPES MARESANA  
ENGENHEIRA CIVIL  
CREA/SC - 210095-2  
beatriz.m@schroeder.sc.gov.br

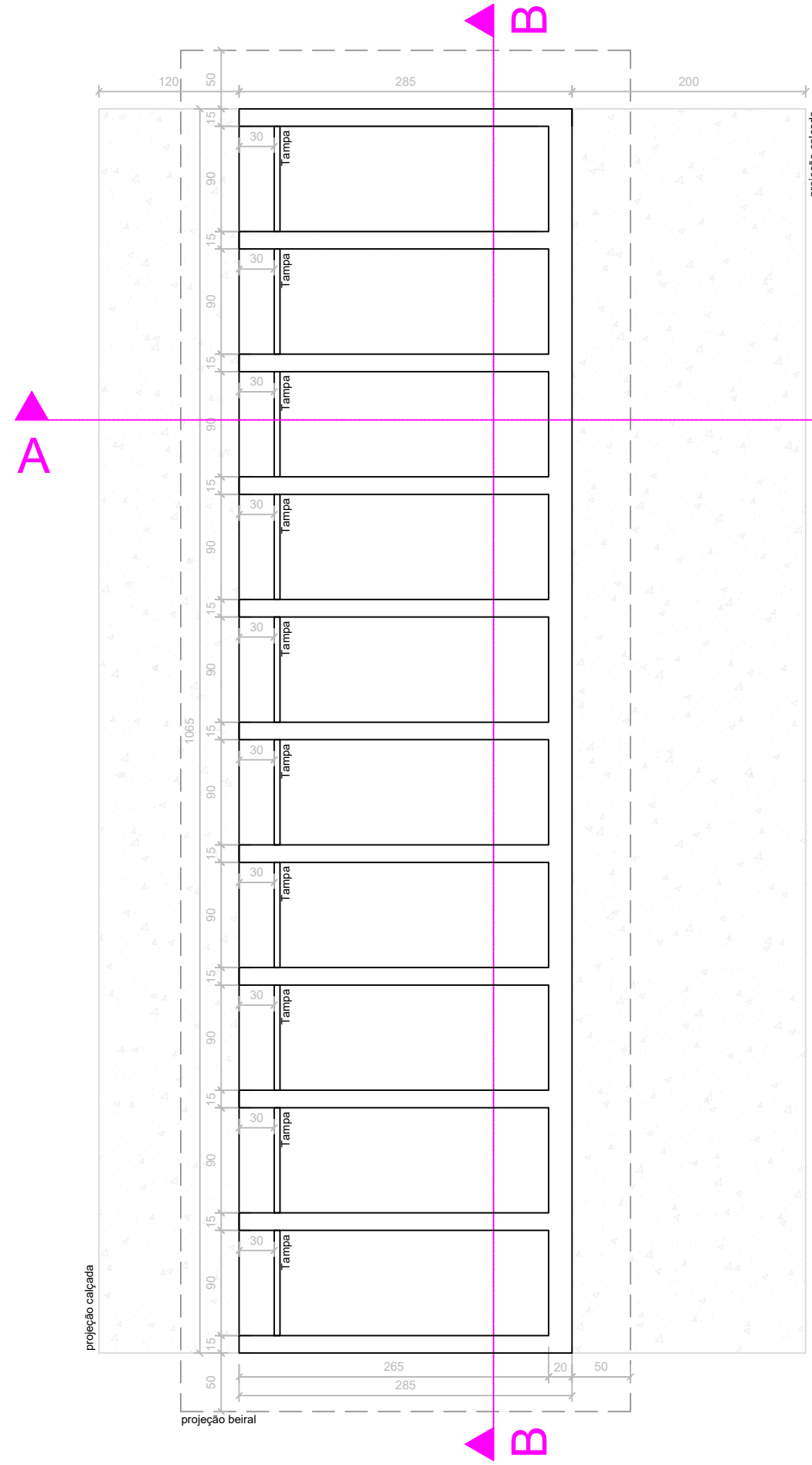
PREFEITURA

Rua Marechal Castelo Branco, 3201, CEP 89.275-000, Centro, Schroeder - SC  
Fone (47) 3374-6500 - email - prefeitura@schroeder.sc.gov.br

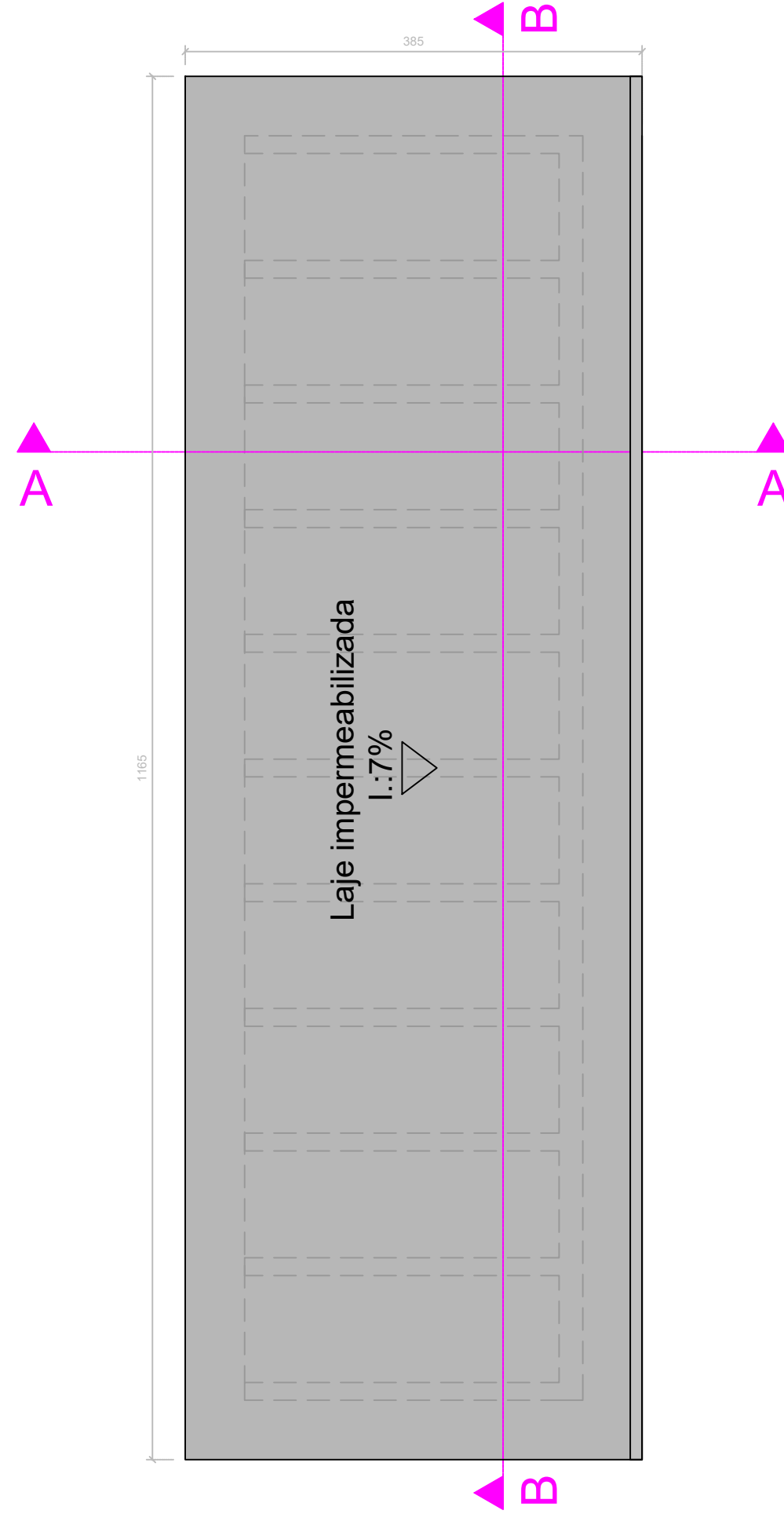
PLANTA BAIXA NÍVEL 1, 2 E 3  
Escala: 1/50



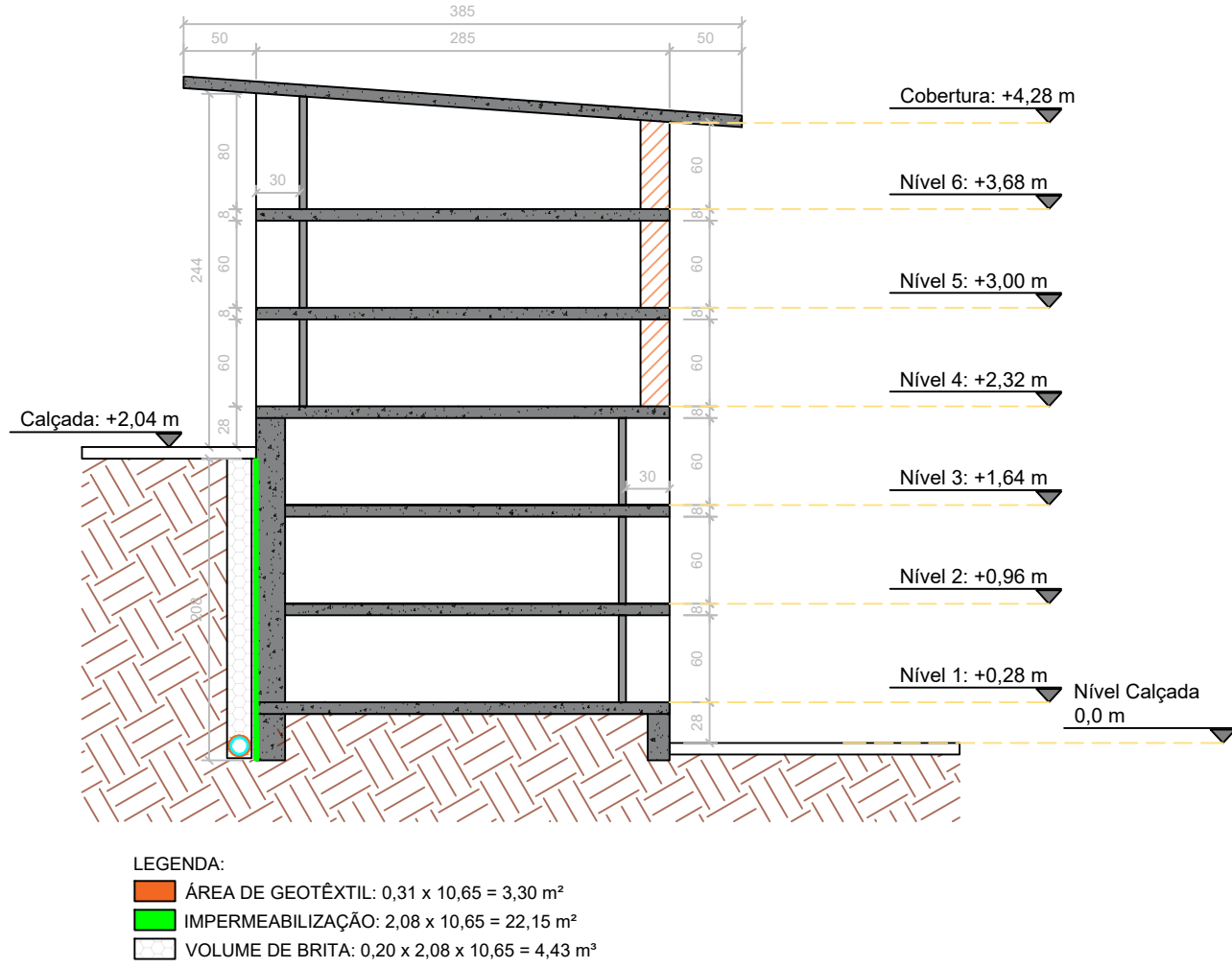
PLANTA BAIXA NÍVEL 4, 5 E 6  
Escala: 1/50




PLANTA BAIXA COBERTURA  
Escala: 1/50



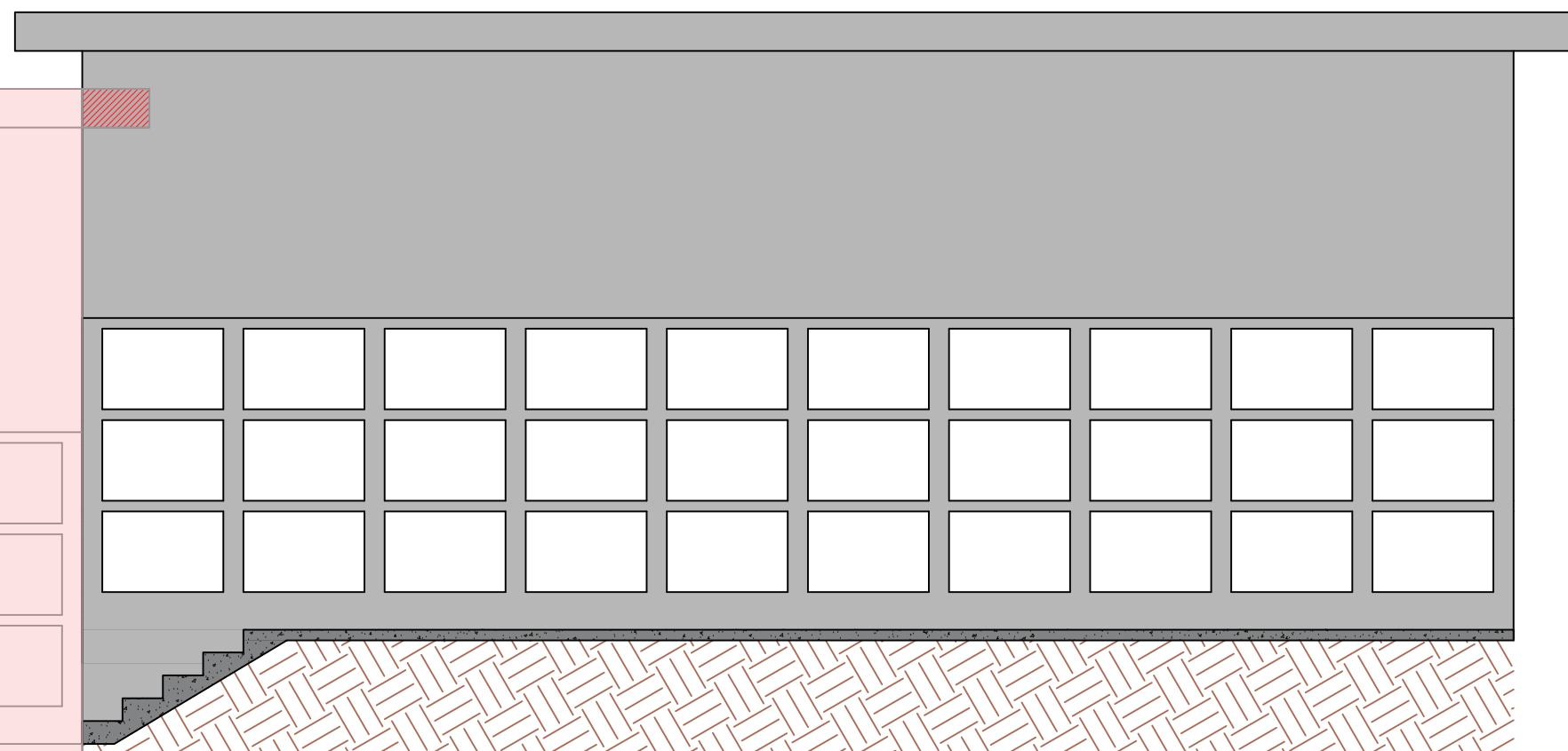
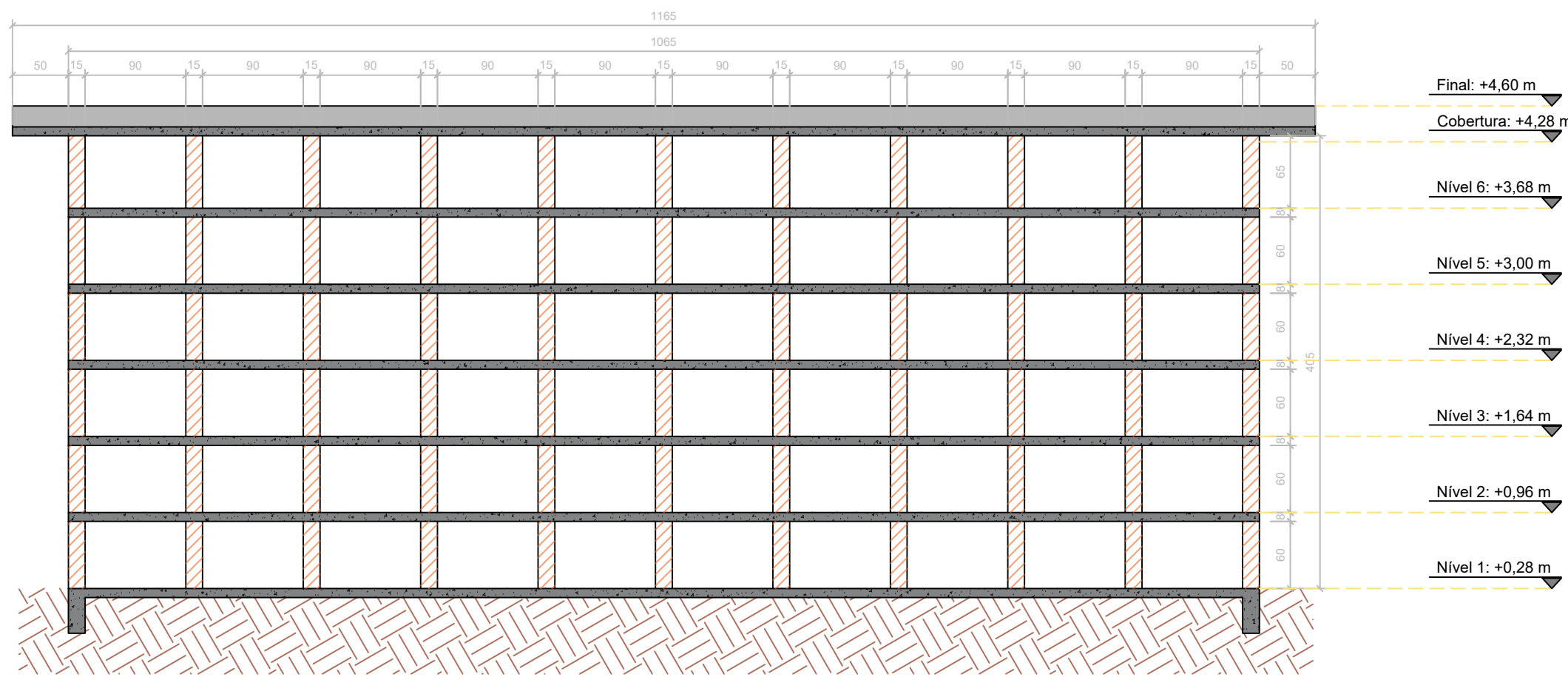
CORTE AA  
Escala: 1/50



ELEVÇÃO A  
Escala: 1/50



CORTE BB  
Escala: 1/50



# ARQUITETÔNICO

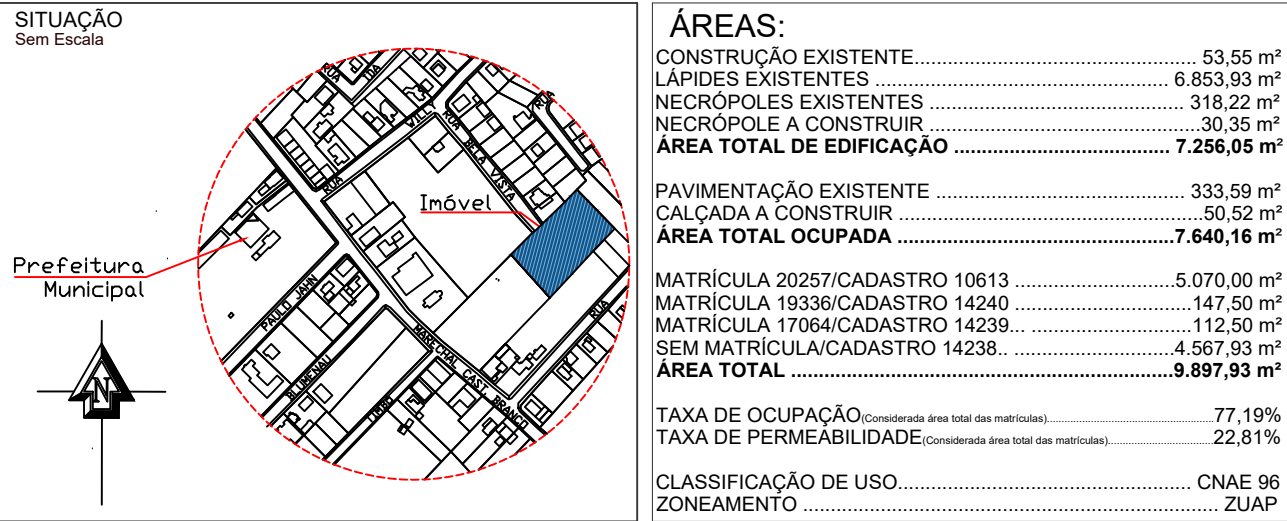
PRANCHA 02/03

TÍTULOS  
PLANTA BAIXA NÍVEL 1, 2 E 3, NÍVEL 4, 5 E 6 E COBERTURA  
CORTES E ELEVÇÕES

DESENHO BEATRIZ ESCALA INDICADA DATA ABRIL/2026 REVISÃO 00

OBRA  
CONSTRUÇÃO DE NECRÓPOLE VERTICAL COM 60 LÓCULOS EM CONCRETO ARMADO E ALVENARIA ESTRUTURAL NO CEMITÉRIO MUNICIPAL DA PAZ

ENDEREÇO  
RUA 36 - BELA VISTA, S/Nº, CENTRO, SCHROEDER/SC



MUNICÍPIO DE SCHROEDER  
SECRETARIA MUNICIPAL DE OBRAS E INFRAESTRUTURA URBANA  
DIRETORIA DE INFRAESTRUTURA URBANA

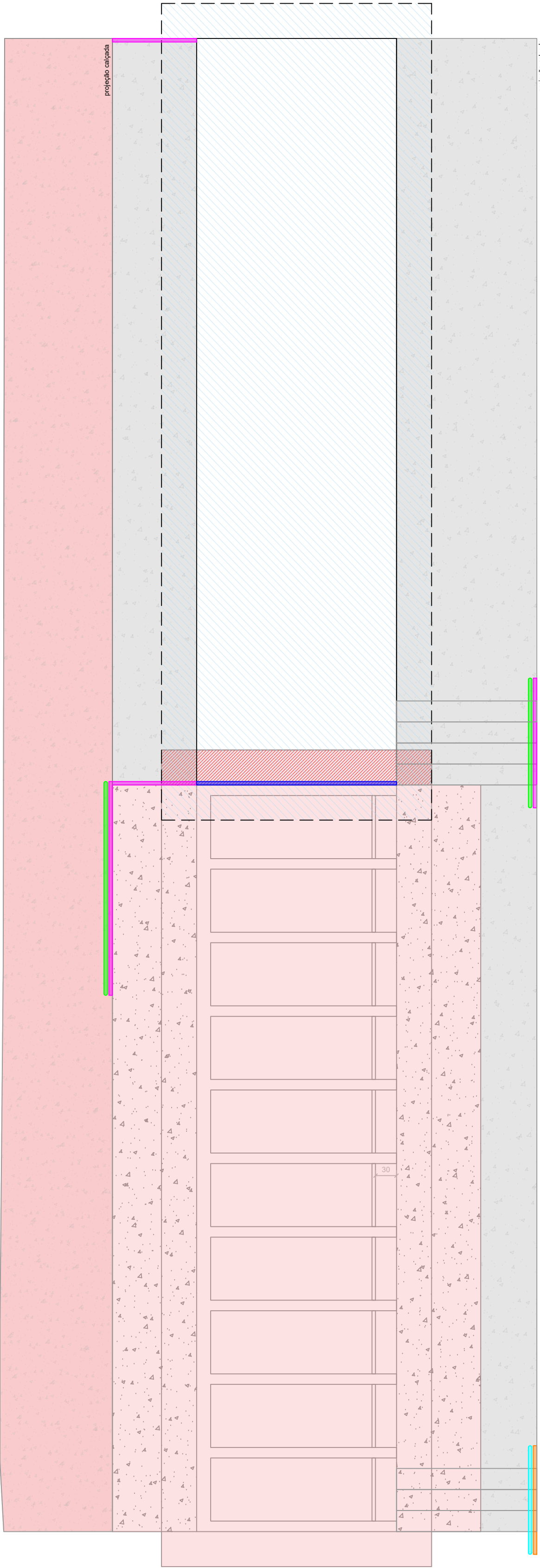
PROPRIETÁRIO  
MUNICÍPIO DE SCHROEDER  
CNPJ: 83.102.491/0001-09  
JAIR BRIDAROLI  
PREFEITO

RESPONSÁVEL TÉCNICO  
BEATRIZ MENDONÇA LOPES MARESA  
ENGENHEIRA CIVIL  
CREA/SC - 210095-2  
beatriz.m@schroeder.sc.gov.br

PREFEITURA

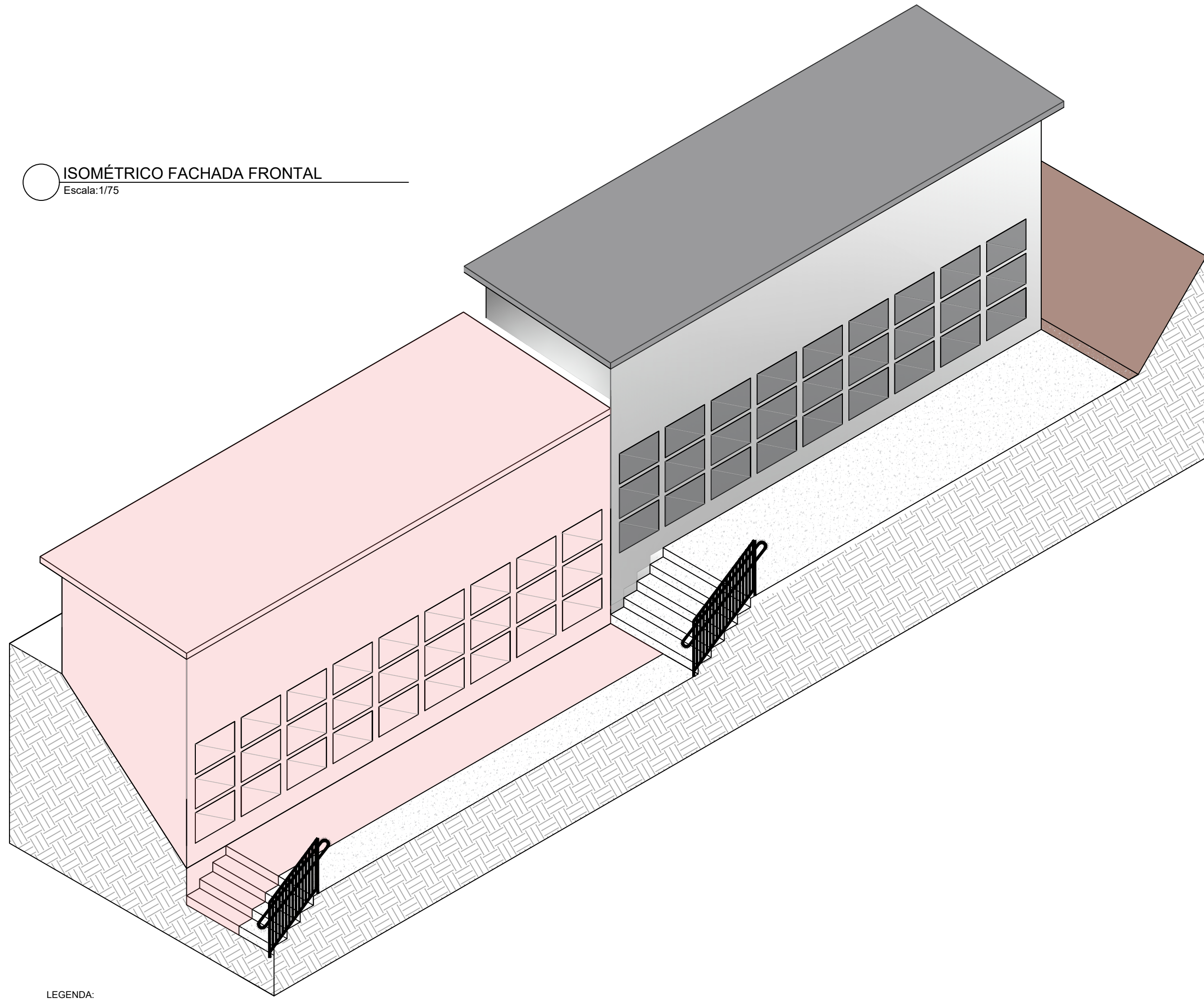
Rua Marechal Castelo Branco, 3201, CEP 89.275-000, Centro, Schroeder - SC  
Fone (47) 3374-6500 - email - prefeitura@schroeder.sc.gov.br





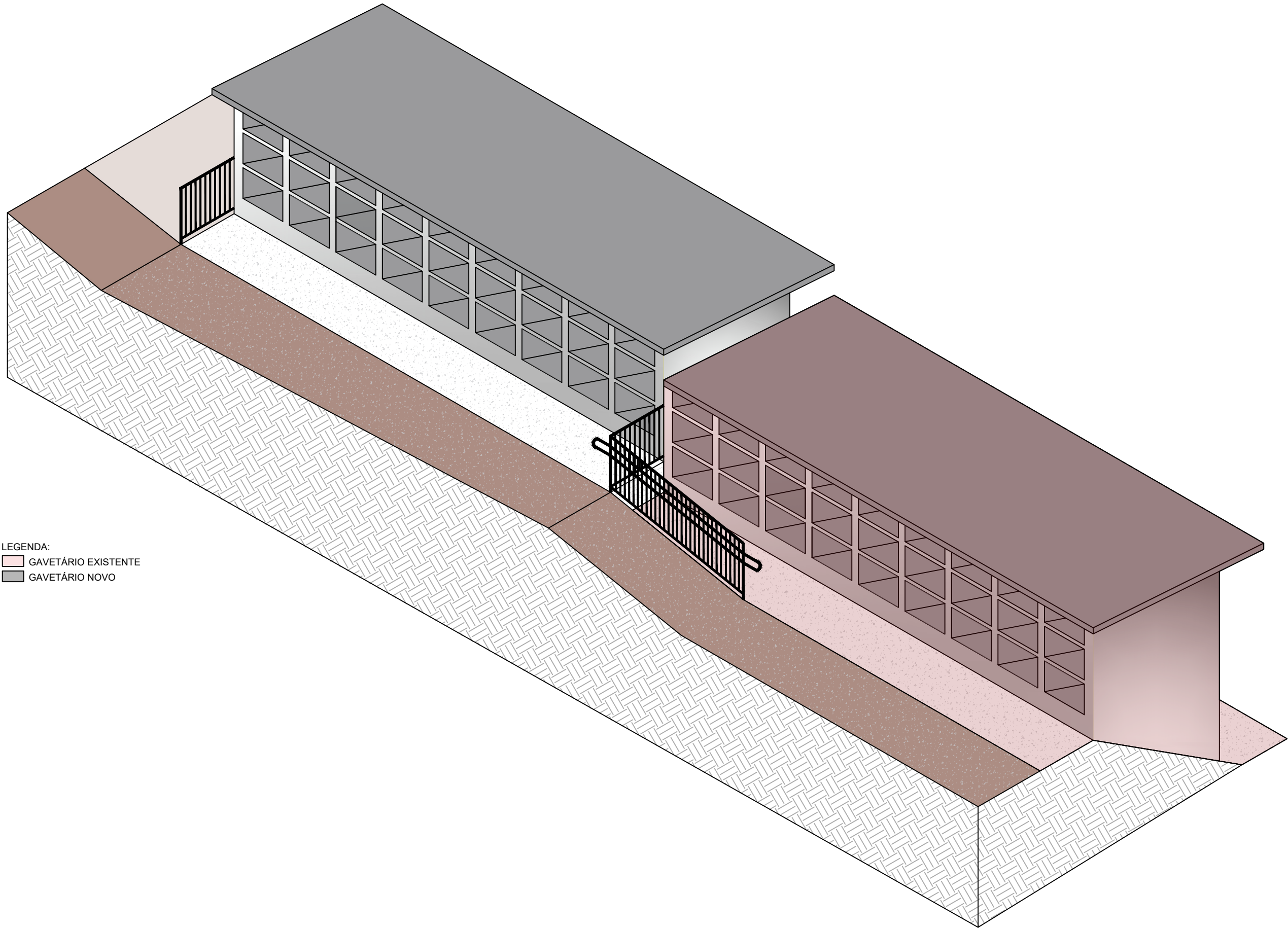
- LEGENDA:
- NECRÓPOLE EXISTENTE
  - NECRÓPOLE A CONSTRUIR
  - BEIRAL A DEMOLIR: 1,92 x 0,08: 0,15 m²
  - CALÇADAS A CONSTRUIR: 50,52 m²
  - CALÇADA EXISTENTE
  - CORRIMÃO A INSTALAR: 4,80 m
  - GUARDA-CORPO A INSTALAR: 7,20 m
  - RUFO A INSTALAR: 2,85 m
  - CORRIMÃO A REINSTALAR: 1,50 m
  - GUARDA-CORPO A REINSTALAR: 1,50 m

ISOMÉTRICO FACHADA FRONTAL  
Escala: 1/75



- LEGENDA:
- GAVETÁRIO EXISTENTE
  - GAVETÁRIO NOVO

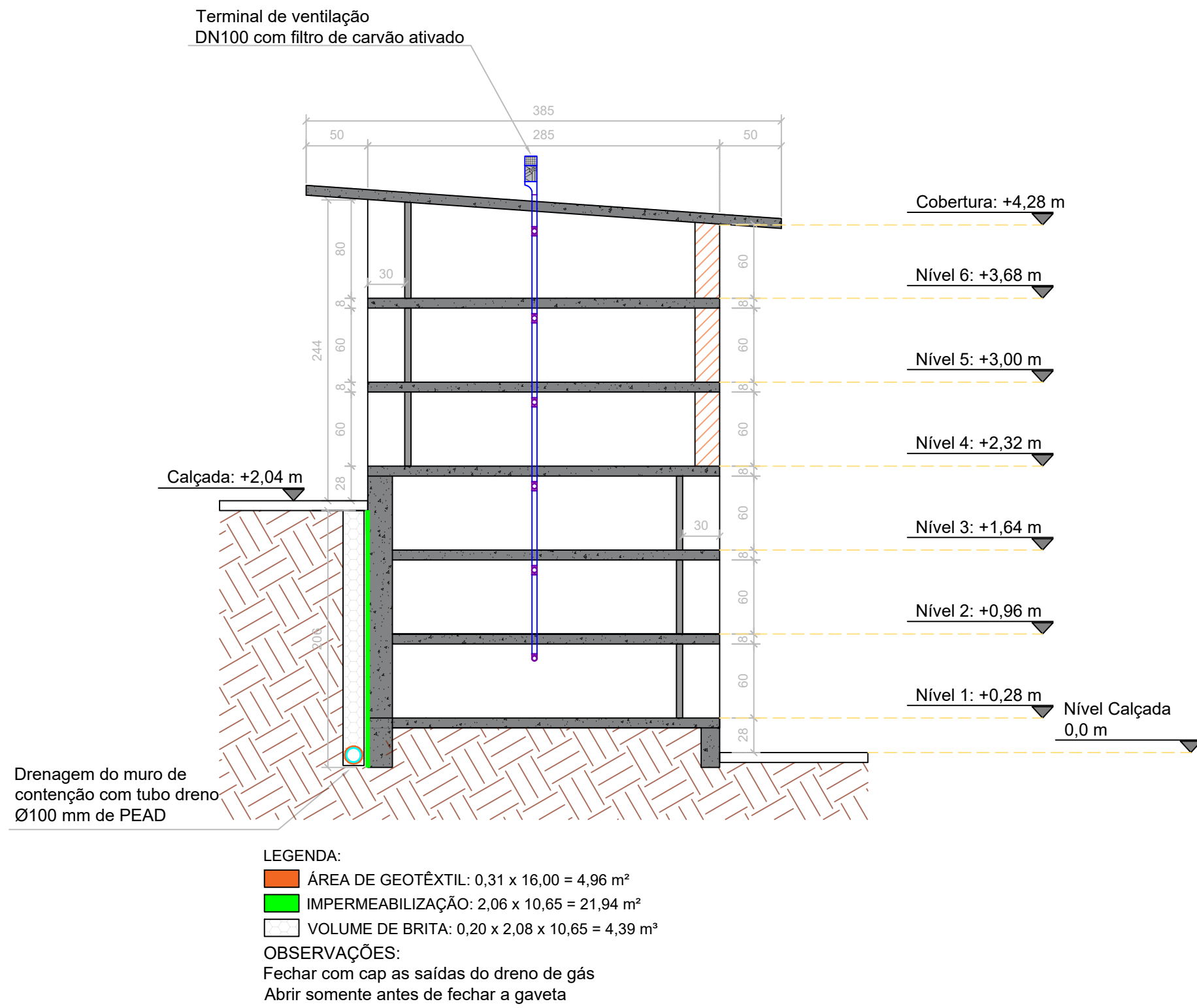
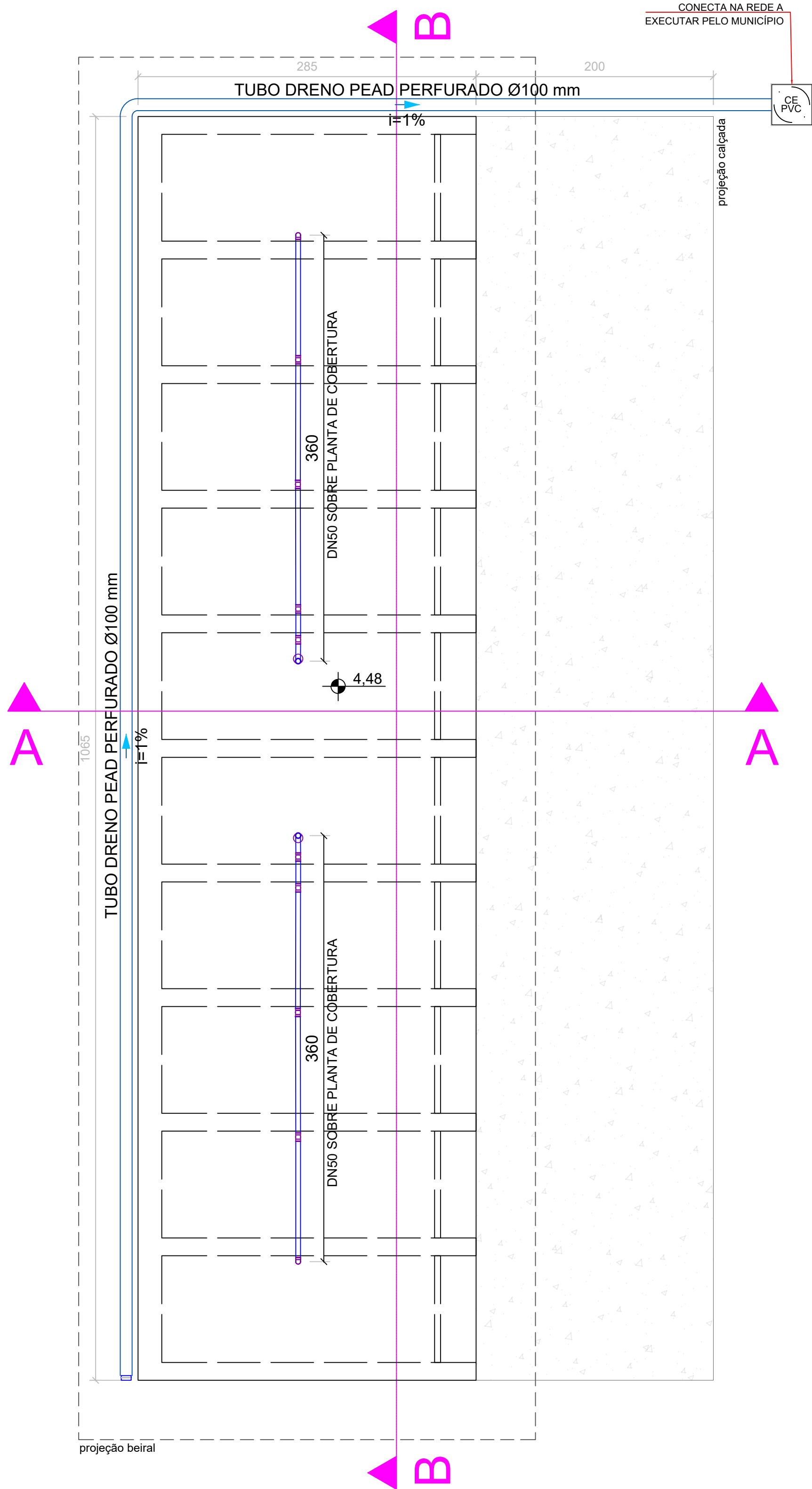
ISOMÉTRICO FACHADA FUNDOS  
Escala: 1/75



- LEGENDA:
- GAVETÁRIO EXISTENTE
  - GAVETÁRIO NOVO

ARQUITETÔNICO			PRANCHA 03/03
TÍTULOS PLANTA DE CALÇADA E ACESSÓRIOS ISOMÉTRICOS FACHADAS			
DESENHO BEATRIZ	ESCALA INDICADA	DATA ABRIL/2026	REVISÃO 00
OBRA CONSTRUÇÃO DE NECRÓPOLE VERTICAL COM 60 LÓCULOS EM CONCRETO ARMADO E ALVENARIA ESTRUTURAL NO CEMITÉRIO MUNICIPAL DA PAZ			
ENDEREÇO RUA 36 - BELA VISTA, S/Nº, CENTRO, SCHROEDER/SC			
SITUAÇÃO Sem Escala			
ÁREAS: CONSTRUÇÃO EXISTENTE..... 63,55 m² LÁPIDES EXISTENTES..... 6.853,93 m² NECRÓPOLES EXISTENTES..... 318,22 m² NECRÓPOLE A CONSTRUIR..... 30,55 m² ÁREA TOTAL DE EDIFICAÇÃO..... 7.256,05 m²		PAVIMENTAÇÃO EXISTENTE..... 333,59 m² CALÇADA A CONSTRUIR..... 50,52 m² ÁREA TOTAL OCUPADA..... 7.640,16 m²	
MATRÍCULA 20257/CADASTRO 10613..... 5.070,00 m² MATRÍCULA 19336/CADASTRO 14240..... 147,50 m² MATRÍCULA 17084/CADASTRO 14239..... 112,50 m² SEM MATRÍCULA/CADASTRO 14238..... 4.557,93 m² ÁREA TOTAL..... 9.897,93 m²		TAXA DE OCUPAÇÃO..... 77,19% TAXA DE PERMEABILIDADE..... 22,81% CLASSIFICAÇÃO DE USO..... CNAE 96 ZONEAMENTO..... ZUAP	
		MUNICÍPIO DE SCHROEDER SECRETARIA MUNICIPAL DE OBRAS E INFRAESTRUTURA URBANA DIRETORIA DE INFRAESTRUTURA URBANA	
PROPRIETÁRIO  MUNICÍPIO DE SCHROEDER CNPJ: 83.102.491/0001-09 JAIR BRIDAROLI PREFEITO		RESPONSÁVEL TÉCNICO  BEATRIZ MENDONÇA LOPES MARESANA ENGENHEIRA CIVIL CREA/SC - 210095-2 beatriz.m@schroeder.sc.gov.br	
PREFEITURA			
Rua Marechal Castelo Branco, 3201, CEP 89.275-000, Centro, Schroeder - SC Fone (47) 3374-6500 - email - prefeitura@schroeder.sc.gov.br			



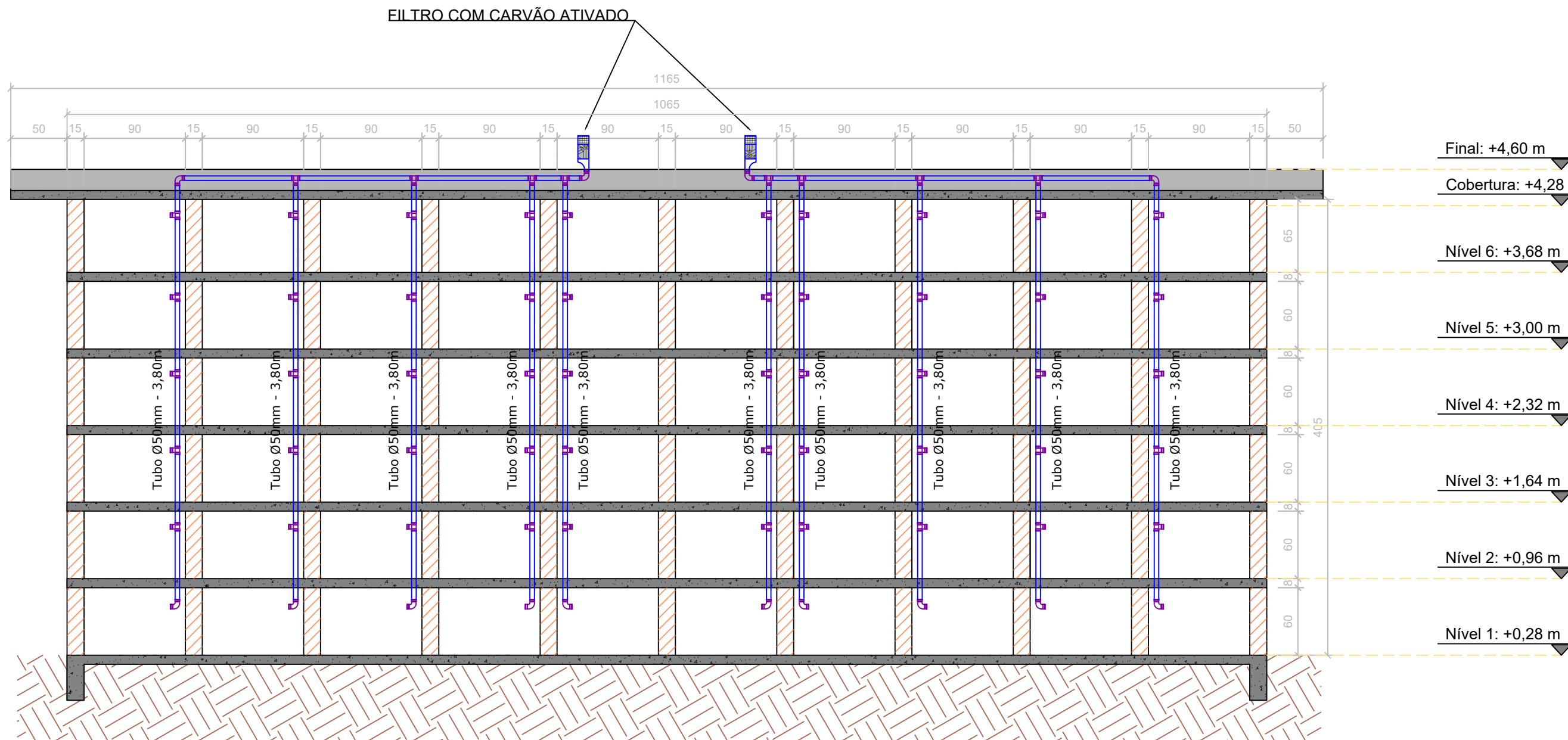


LEGENDA:

- ÁREA DE GEOTÊXTIL: 0,31 x 16,00 = 4,96 m²
- IMPERMEABILIZAÇÃO: 2,06 x 10,65 = 21,94 m²
- VOLUME DE BRITA: 0,20 x 2,08 x 10,65 = 4,39 m³

OBSERVAÇÕES:

- Fechar com cap as saídas do dreno de gás
- Abrir somente antes de fechar a gaveta



LISTA GERAL DE MATERIAIS			
ITEM	DESCRIÇÃO	UND	QUANT.
1	Tubo de PVC soldável de 50mm	METRO	45,20
2	Joelho 90° para soldável de 50mm	UNIDADE	14
3	Tê soldável de 50mm	UNIDADE	58
4	Cap PVC soldável DN 50mm	UNIDADE	60
5	Redução excêntrica PVC DN 100x50mm	UNIDADE	2
6	Terminal de ventilação DN 100mm	UNIDADE	2
7	Filtro de ar com carvão ativado	UNIDADE	2
9	Tubo de PEAD perfurado de 100mm	METRO	16,00
10	Caixa de drenagem com areia com grelha em ferro fundido	UNIDADE	1

DRENAGEM

PRANCHA

01/01

TÍTULOS  
PLANTA BAIXA DRENAGEM E VENTILAÇÃO;  
CORTES;

DESENHO  
BEATRIZ

ESCALA  
INDICADA

DATA  
ABRIL/2026

REVISÃO  
00

OBRA  
CONSTRUÇÃO DE NECRÓPOLE VERTICAL COM 60 LÓCULOS EM CONCRETO ARMADO E  
ALVENARIA ESTRUTURAL NO CEMITÉRIO MUNICIPAL DA PAZ

ENDEREÇO  
RUA 36 - BELA VISTA, S/Nº, CENTRO, SCHROEDER/SC

SITUAÇÃO

Sent Escala

Prefeitura

Municipal

Inóvel

Imóvel

Imóvel

Imóvel

Imóvel

Imóvel

Imóvel

Imóvel

Imóvel

Imóvel

Imóvel

Imóvel

Imóvel

Imóvel

Imóvel

Imóvel

Imóvel

Imóvel

Imóvel

Imóvel

Imóvel

Imóvel

Imóvel

Imóvel

Imóvel

Imóvel

Imóvel

Imóvel

Imóvel

Imóvel

Imóvel

Imóvel

Imóvel

Imóvel

Imóvel

Imóvel

Imóvel

Imóvel

Imóvel

Imóvel

Imóvel

Imóvel

Imóvel

Imóvel

Imóvel

Imóvel

Imóvel

ÁREAS:

CONSTRUÇÃO EXISTENTE	63,55 m²
LÁPIDES EXISTENTES	6.853,93 m²
NECRÓPOLES EXISTENTES	318,22 m²
NECRÓPOLE A CONSTRUIR	30,35 m²
ÁREA TOTAL DE EDIFICAÇÃO	7.266,05 m²
PAVIMENTAÇÃO EXISTENTE	333,59 m²
CALÇADA A CONSTRUIR	50,52 m²
ÁREA TOTAL OCUPADA	7.640,16 m²
MATRÍCULA 20257/CADASTRO 10613	5.070,00 m²
MATRÍCULA 19336/CADASTRO 14240	147,50 m²
MATRÍCULA 17084/CADASTRO 14239	112,50 m²
SEM MATRÍCULA/CADASTRO 14238	4.567,93 m²
ÁREA TOTAL	9.897,93 m²

TAXA DE OCUPAÇÃO	Considerada área total das matrículas	77,19%
TAXA DE PERMEABILIDADE	Considerada área total das matrículas	22,81%
CLASSIFICAÇÃO DE USO	CNAE 96	
ZONEAMENTO	ZUAP	



MUNICÍPIO DE SCHROEDER  
SECRETARIA MUNICIPAL DE OBRAS E  
INFRAESTRUTURA URBANA  
DIRETORIA DE INFRAESTRUTURA URBANA

PROPRIETÁRIO

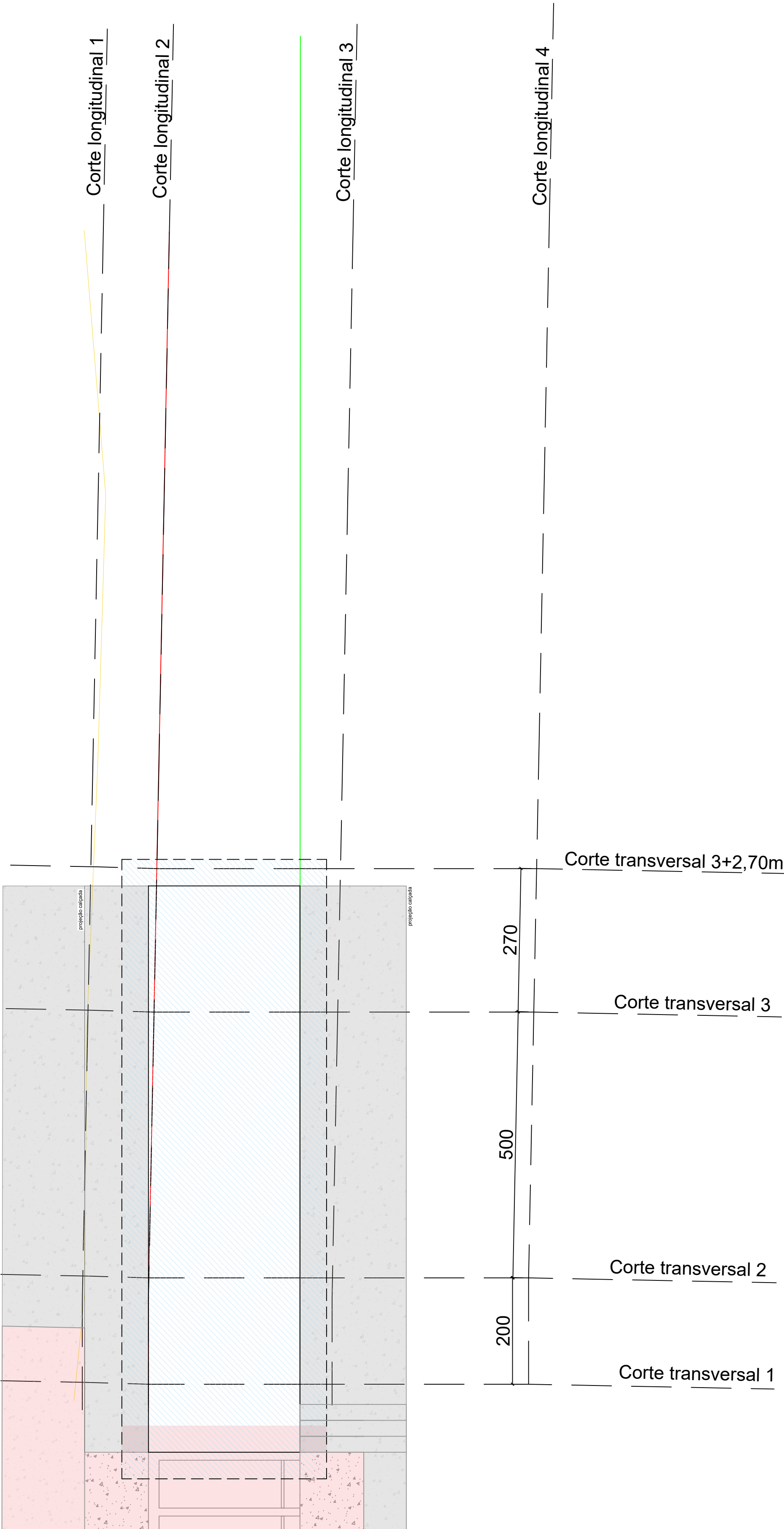
RESPONSÁVEL TÉCNICO

MUNICÍPIO DE SCHROEDER  
CNPJ: 83.102.491/0001-09  
JAIR BRIDAROLI  
PREFEITO

BEATRIZ MENDONÇA LOPES MARESAÑA  
ENGENHEIRA CIVIL  
CREA/SC - 210095-2  
beatriz.m@schroeder.sc.gov.br

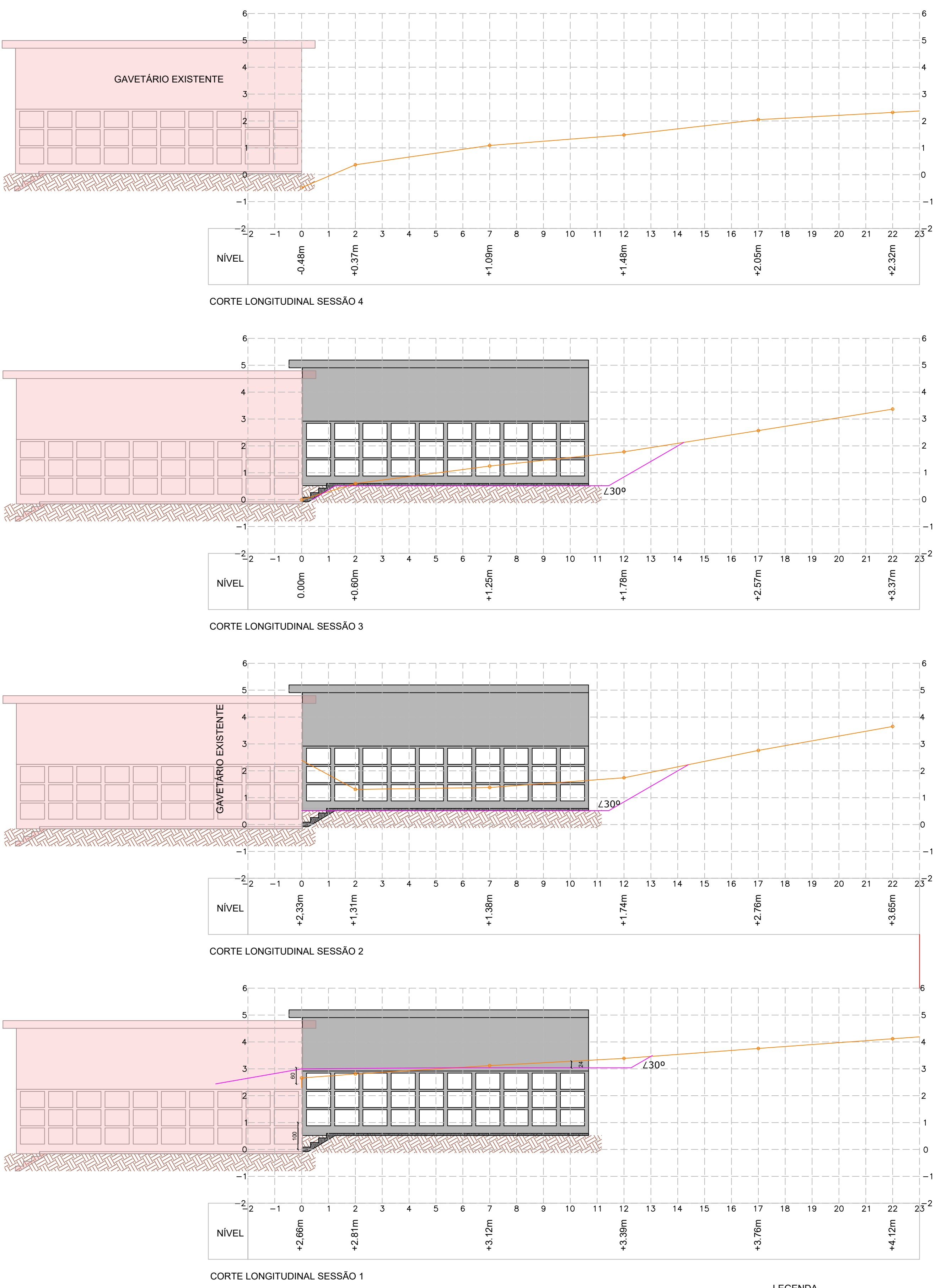
PREFEITURA





LEGENDA:

- FE DO TALUDE
- CRISTA
- EIXO
- CORTES



# TERRAPLANAGEM

PRANCHA 01/02

TÍTULOS  
PLANTA BAIXA TERRAPLANAGEM;  
CORTES LONGITUDINAIS;

DESENHO BEATRIZ ESCALA INDICADA DATA ABRIL/2026 REVISÃO 00

OBRA  
CONSTRUÇÃO DE NECRÓPOLE VERTICAL COM 60 LÓCULOS EM CONCRETO ARMADO E ALVENARIA ESTRUTURAL NO CEMITÉRIO MUNICIPAL DA PAZ

ENDEREÇO  
RUA 36 - BELA VISTA, S/Nº, CENTRO, SCHROEDER/SC

SITUAÇÃO Sem Escala		ÁREAS: CONSTRUÇÃO EXISTENTE..... 63,55 m² LÁPIDES EXISTENTES..... 6.853,95 m² NECRÓPOLES EXISTENTES..... 318,22 m² NECRÓPOLE A CONSTRUIR..... 30,35 m² ÁREA TOTAL DE EDIFICAÇÃO..... 7.256,05 m² PAVIMENTAÇÃO EXISTENTE..... 333,59 m² CALÇADÃO A CONSTRUIR..... 50,52 m² ÁREA TOTAL OCUPADA..... 7.640,16 m² MATRÍCULA 20257/CADASTRO 10613..... 5.070,00 m² MATRÍCULA 19336/CADASTRO 14240..... 147,50 m² MATRÍCULA 17084/CADASTRO 14239..... 112,50 m² SEM MATRÍCULA/CADASTRO 14238..... 4.557,95 m² ÁREA TOTAL..... 9.897,93 m² TAXA DE OCUPAÇÃO..... 77,19% TAXA DE PERMEABILIDADE..... 22,81% CLASSIFICAÇÃO DE USO..... CNAE 96 ZONAMENTO..... ZUAP

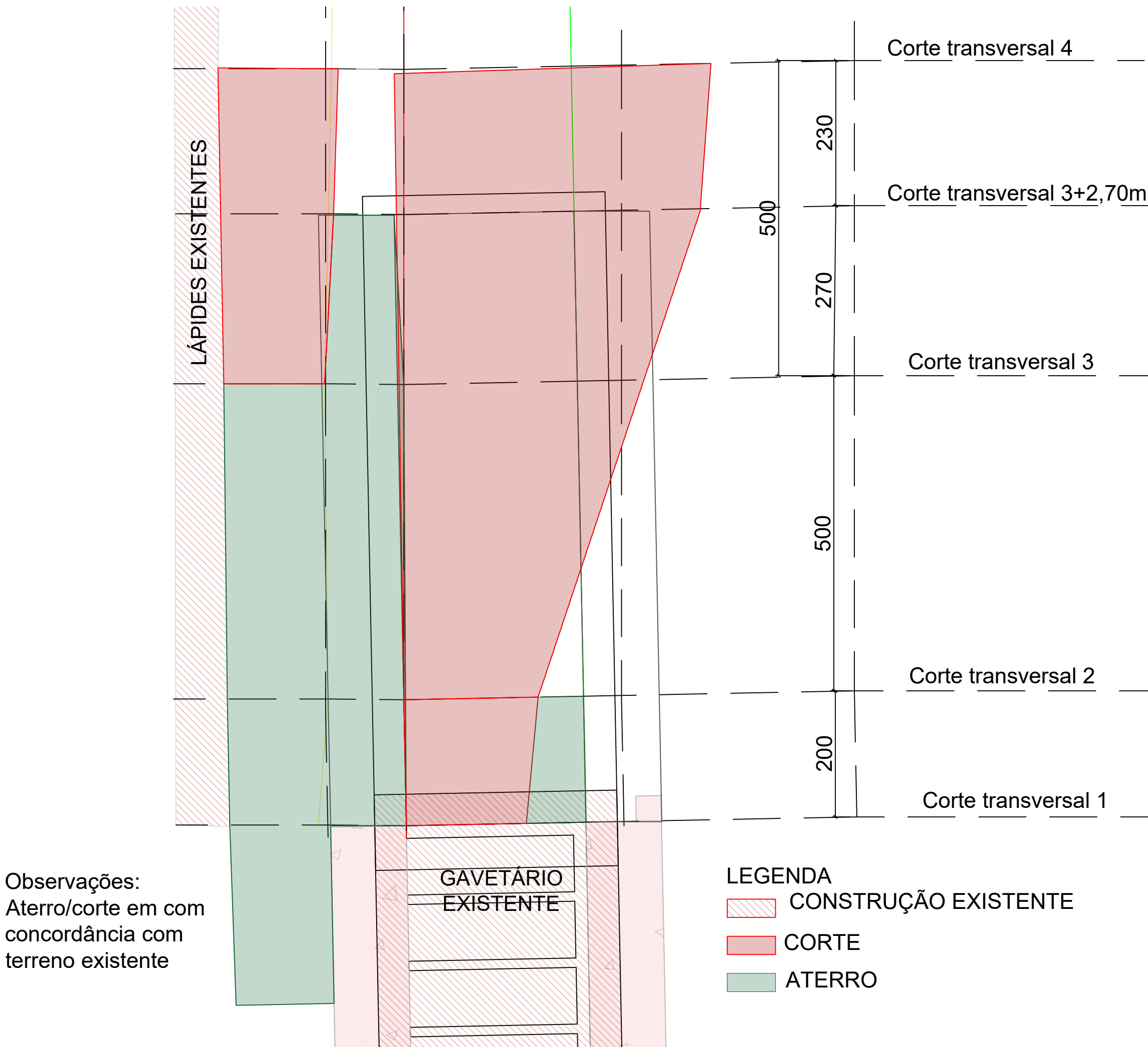
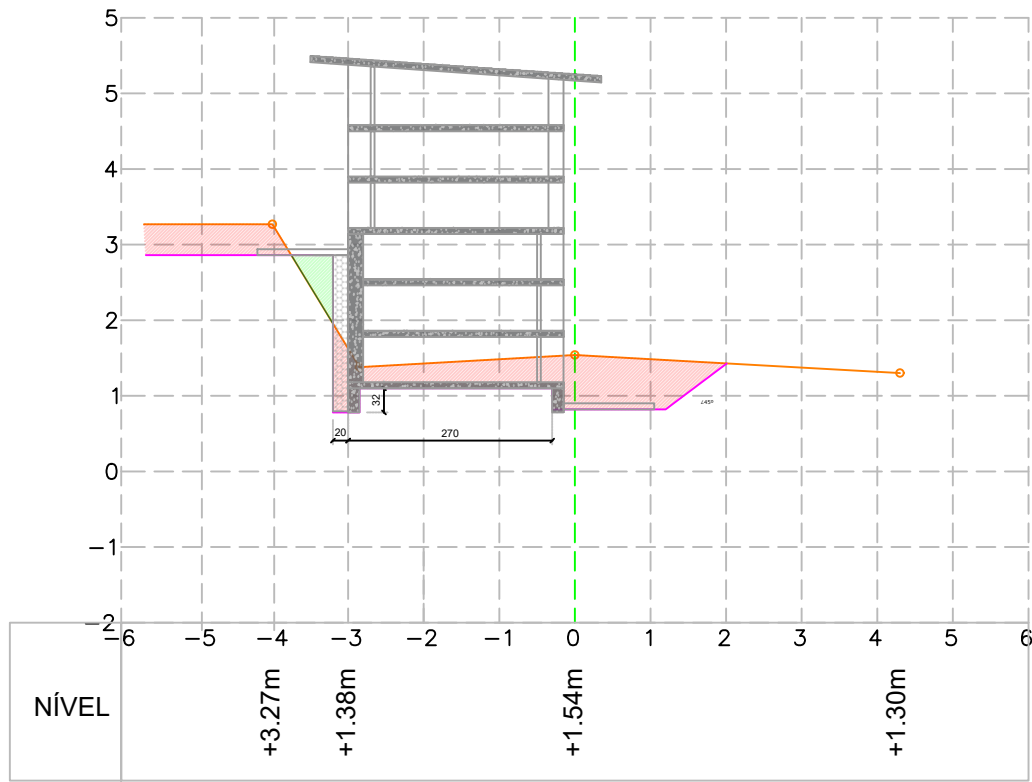
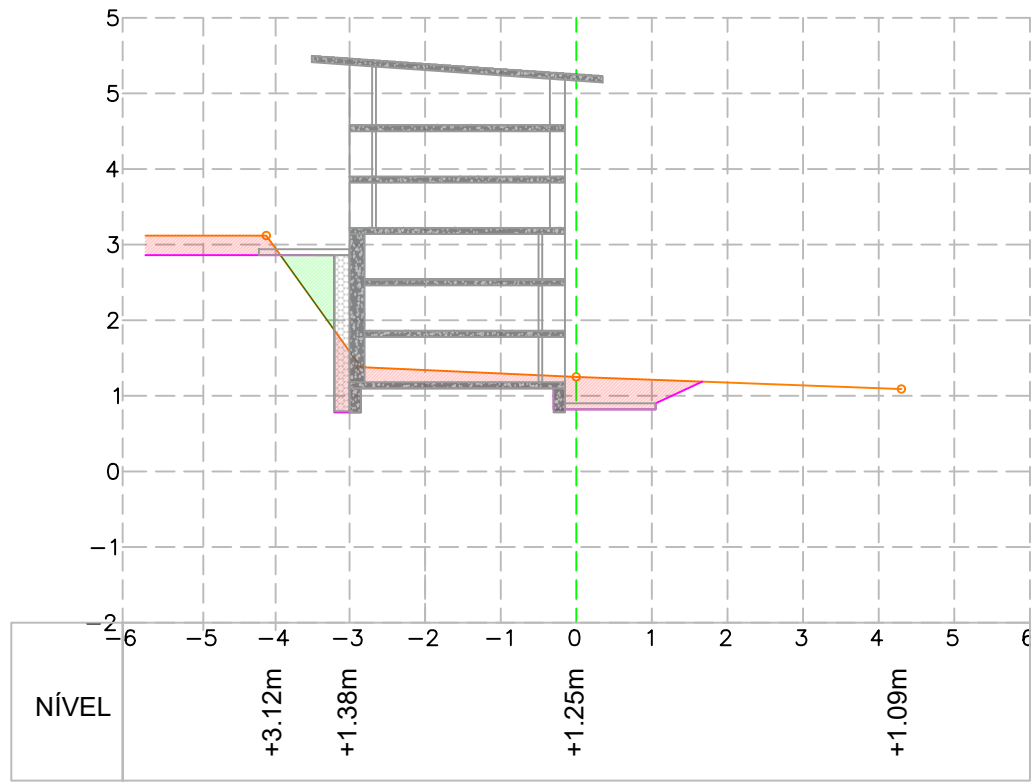
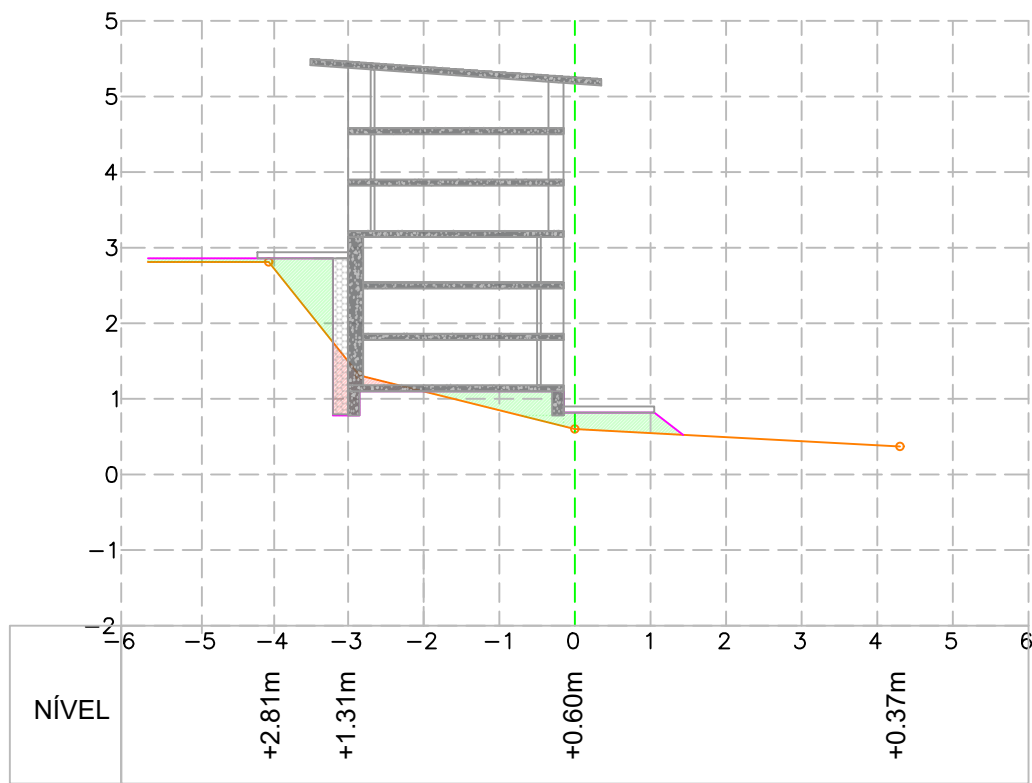
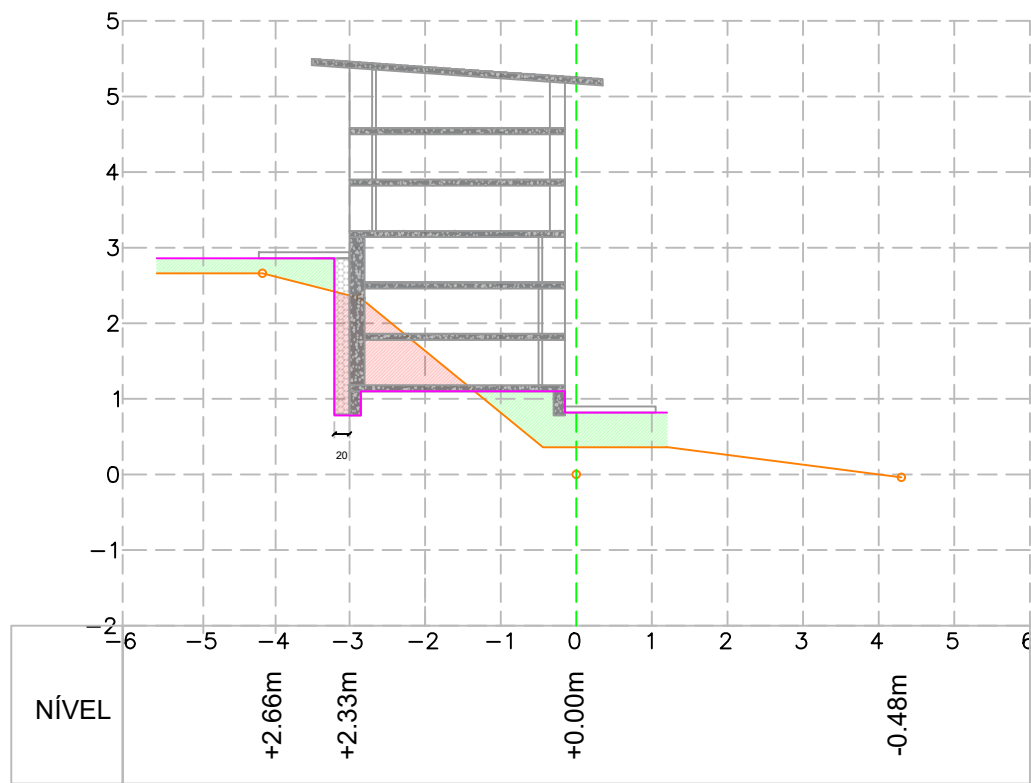
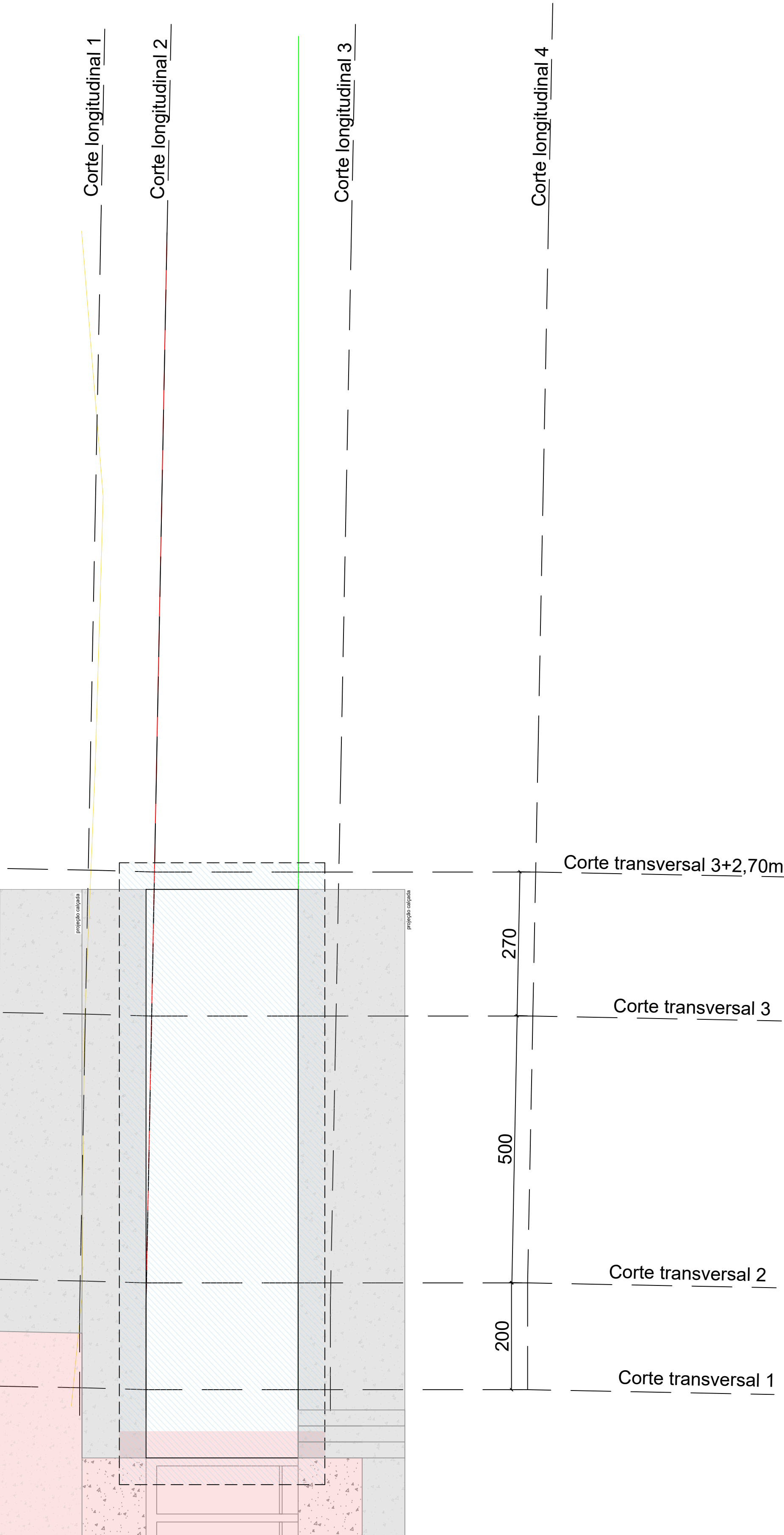
MUNICÍPIO DE SCHROEDER  
SECRETARIA MUNICIPAL DE OBRAS E INFRAESTRUTURA URBANA  
DIRETORIA DE INFRAESTRUTURA URBANA

PROPRIETÁRIO  
MUNICÍPIO DE SCHROEDER  
CNPJ: 83.102.491/0001-09  
JAIR BRIDAROLI  
PREFEITO

RESPONSÁVEL TÉCNICO  
BEATRIZ MENDONÇA LOPES MARESSANA  
ENGENHEIRA CIVIL  
CREA/SC - 210095-2  
beatriz.m@schroeder.sc.gov.br

PREFEITURA





LEGENDA

- BORDO EXISTENTE
- BORDO PROJETADO
- CORTE
- ATERRO

TERRAPLANAGEM

PRANCHA  
02/02

TÍTULOS  
PLANTA BAIXA TERRAPLANAGEM;  
CORTES TRANSVERSAIS;

DESENHO  
BEATRIZ

ESCALA  
INDICADA

DATA  
ABRIL/2026

REVISÃO  
00

OBRA  
CONSTRUÇÃO DE NECRÓPOLE VERTICAL COM 60 LÓCULOS EM CONCRETO ARMADO E ALVENARIA ESTRUTURAL NO CEMITÉRIO MUNICIPAL DA PAZ

ENDEREÇO  
RUA 36 - BELA VISTA, S/Nº, CENTRO, SCHROEDER/SC

SITUAÇÃO  
Sem Escala

Prefeitura Municipal

ÁREAS:

CONSTRUÇÃO EXISTENTE	63,55 m²
LÁPIDES EXISTENTES	6.853,93 m²
NECRÓPOLES EXISTENTES	318,22 m²
NECRÓPOLE A CONSTRUIR	30,35 m²
ÁREA TOTAL DE EDIFICAÇÃO	7.256,05 m²
PAVIMENTAÇÃO EXISTENTE	333,59 m²
CALÇADÃO A CONSTRUIR	50,52 m²
ÁREA TOTAL OCUPADA	7.640,16 m²
MATRÍCULA 20257/CADASTRO 10613	5.070,00 m²
MATRÍCULA 19336/CADASTRO 14240	147,50 m²
MATRÍCULA 17084/CADASTRO 14239	112,50 m²
SEM MATRÍCULA/CADASTRO 14238	4.557,93 m²
ÁREA TOTAL	9.897,93 m²
TAXA DE OCUPAÇÃO	77,19%
TAXA DE PERMEABILIDADE	22,81%
CLASSIFICAÇÃO DE USO	CNAE 96
ZONEAMENTO	ZUAP

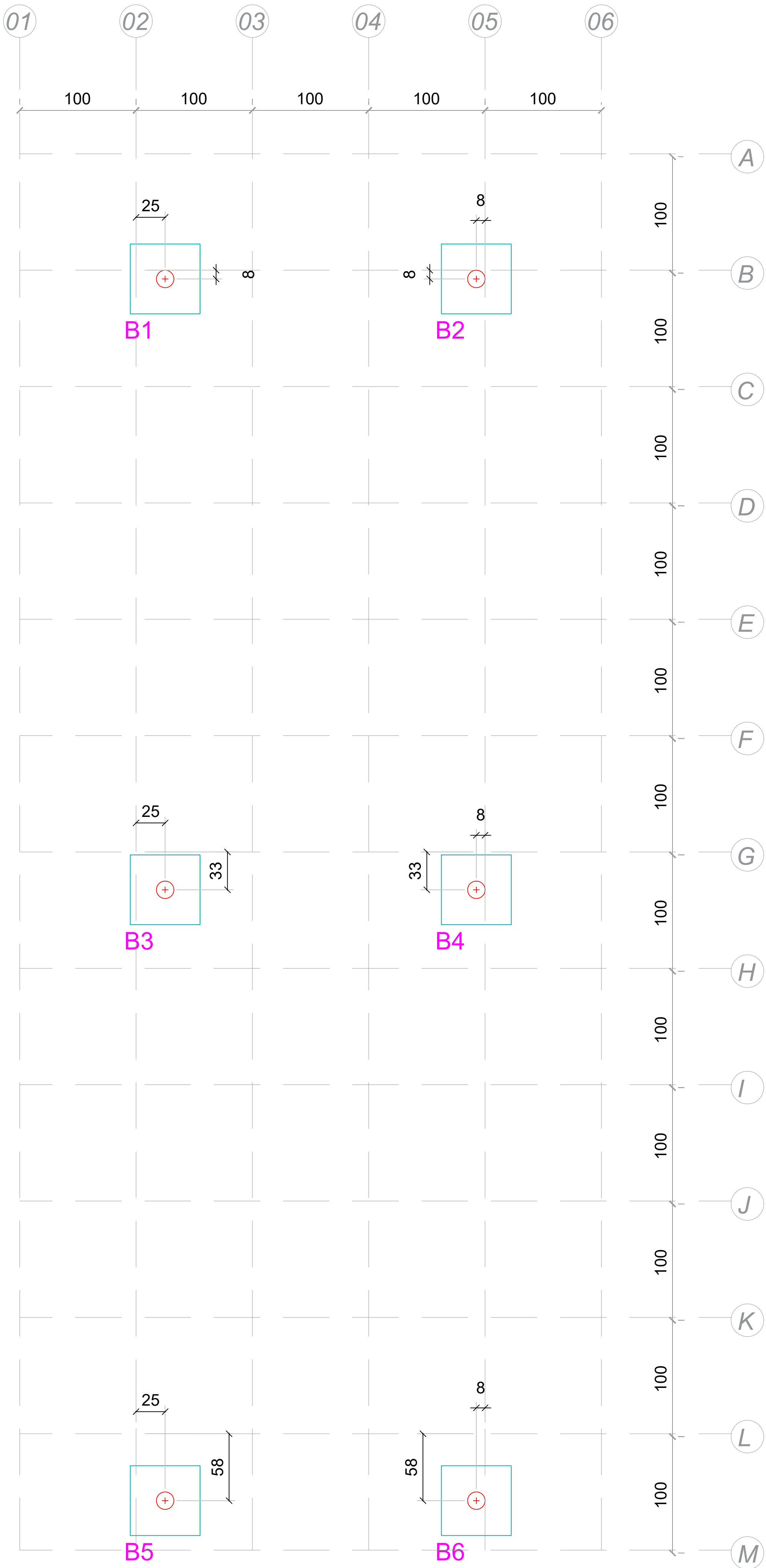
MUNICÍPIO DE SCHROEDER  
SECRETARIA MUNICIPAL DE OBRAS E INFRAESTRUTURA URBANA  
DIRETORIA DE INFRAESTRUTURA URBANA

PROPRIETÁRIO  
MUNICÍPIO DE SCHROEDER  
CNPJ: 83.102.491/0001-09  
JAIR BRIDAROLI  
PREFEITO

RESPONSÁVEL TÉCNICO  
BEATRIZ MENDONÇA LOPES MARESANA  
ENGENHEIRA CIVIL  
CREA/SC - 210095-2  
beatriz.m@schroeder.sc.gov.br

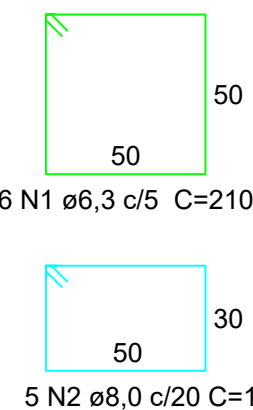
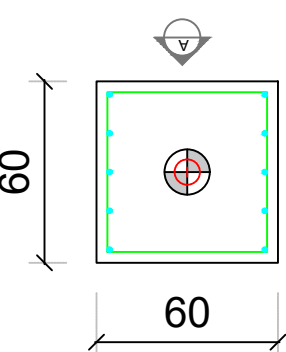
PREFEITURA

Rua Marechal Castelo Branco, 3201, CEP 89.275-000, Centro, Schroeder - SC  
Fone (47) 3374-6500 - email - prefeitura@schroeder.sc.gov.br



B1 à B6  
(6 blocos)

Planta  
Sem Escala



Vista A  
Sem Escala

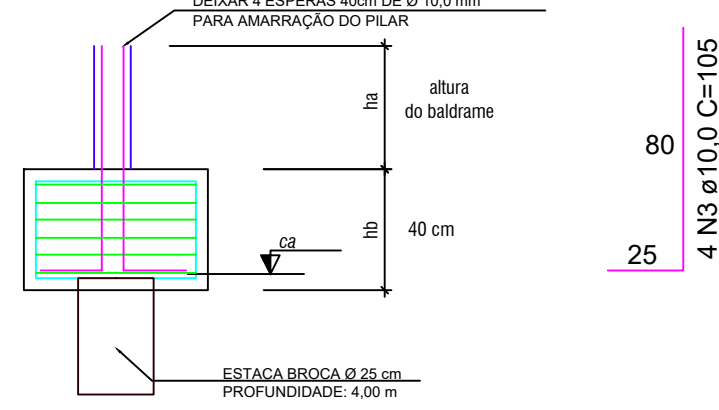


TABELA DE AÇO (para 1 bloco)						
Identificação	C.A	Ø	Quantidade	Comprimento	Comp. Total	Peso
N1	50	6,3mm	6	2,10 m	12,60 m	3,09 kg
N2	50	8,0 mm	5	1,70 m	8,50 m	3,36 kg
N3	50	10,0 mm	4	1,05 m	4,20 m	2,59 kg

QUANTITATIVO		
C.A	Ø	TOTAL
50	6,3 mm	18,52 kg
50	8,0 mm	20,15 kg
50	10,0 mm	15,55 kg

CAA II  
Fck 25 MPa

6 estacas

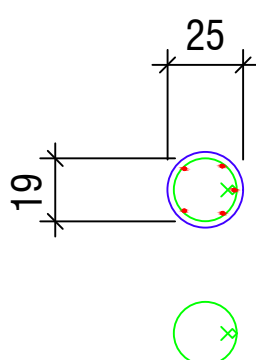
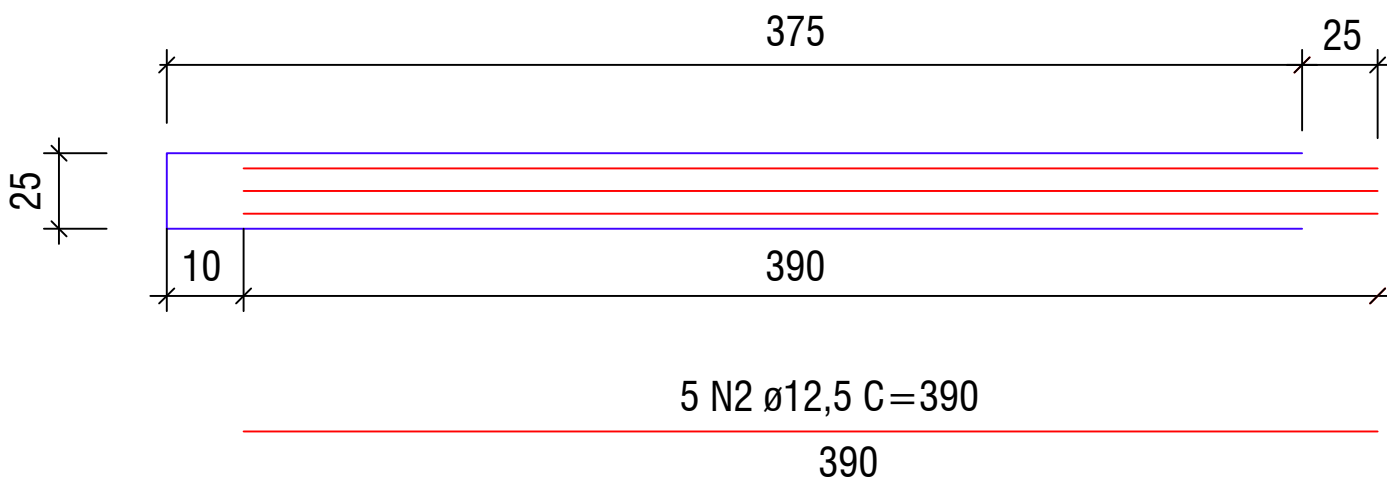


TABELA DE AÇO (para 1 estaca)						
Identificação	C.A	Ø	Quantidade	Comprimento	Comp. Total	Peso
N1	60	4,2 mm	26	0,69 m	17,94 m	1,96 kg
N2	50	12,5 mm	5	3,90 m	19,50 m	18,78 kg

QUANTITATIVO		
C.A	Ø	TOTAL
60	4,2 mm	11,76 kg
50	12,5 mm	112,67 kg

CAA II  
Fck 25 MPa

ESTRUTURAL

PRANCHA  
01/04

TÍTULOS  
PLANTA DE LOCAÇÃO;  
BLOCOS/SAPATAS E ESTACAS;

DESENHO  
BEATRIZ

ESCALA  
INDICADA

DATA  
ABRIL/2026

REVISÃO  
00

OBRA  
CONSTRUÇÃO DE NECRÓPOLE VERTICAL COM 60 LÓCULOS EM CONCRETO ARMADO E  
ALVENARIA ESTRUTURAL NO CEMITÉRIO MUNICIPAL DA PAZ

ENDEREÇO  
RUA 36 - BELA VISTA, S/Nº, CENTRO, SCHROEDER/SC

SITUAÇÃO  
Sem Escala

ÁREAS:

CONSTRUÇÃO EXISTENTE..... 63,55 m²

LÁPIDES EXISTENTES..... 6.853,93 m²

NECRÓPOLES EXISTENTES..... 318,22 m²

NECRÓPOLE A CONSTRUIR..... 30,35 m²

ÁREA TOTAL DE EDIFICAÇÃO..... 7.266,05 m²

PAVIMENTAÇÃO EXISTENTE..... 333,59 m²

CALÇADÃO A CONSTRUIR..... 50,52 m²

ÁREA TOTAL OCUPADA..... 7.640,16 m²

MATRÍCULA 20257/CADASTRO 10613..... 5.070,00 m²

MATRÍCULA 19336/CADASTRO 14240..... 147,50 m²

MATRÍCULA 17084/CADASTRO 14239..... 112,50 m²

SEM MATRÍCULA/CADASTRO 14238..... 4.557,93 m²

ÁREA TOTAL..... 9.897,93 m²

TAXA DE OCUPAÇÃO..... 77,19%

TAXA DE PERMEABILIDADE..... 22,81%

CLASSIFICAÇÃO DE USO..... CNAE 96

ZONEAMENTO..... ZUAP

MUNICÍPIO DE SCHROEDER  
SECRETARIA MUNICIPAL DE OBRAS E  
INFRAESTRUTURA URBANA  
DIRETORIA DE INFRAESTRUTURA URBANA

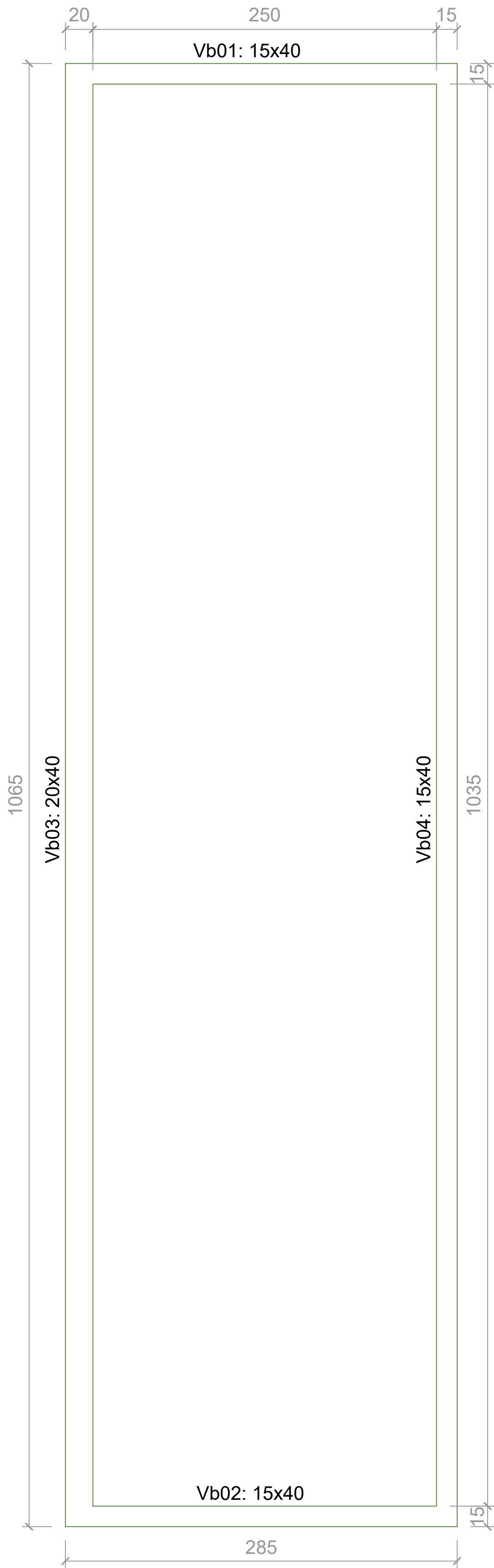
PROPRIETÁRIO  
MUNICÍPIO DE SCHROEDER  
CNPJ: 83.102.491/0001-09  
JAIR BRIDAROLI  
PREFEITO

RESPONSÁVEL TÉCNICO  
BEATRIZ MENDONÇA LOPES MARESAÑA  
ENGENHEIRA CIVIL  
CREA/SC - 210095-2  
beatriz.m@schroeder.sc.gov.br

PREFEITURA

Rua Marechal Castelo Branco, 3201, CEP 89.275-000, Centro, Schroeder - SC  
Fone (47) 3374-6500 - email - prefeitura@schroeder.sc.gov.br





Vb01 e Vb02 (15x40)

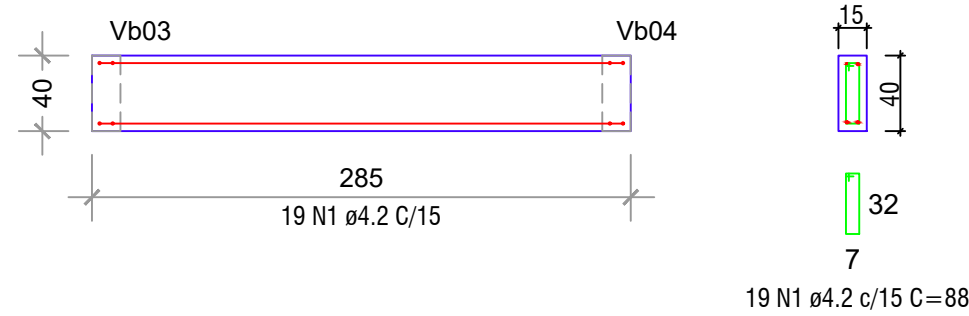
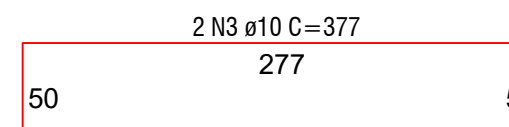
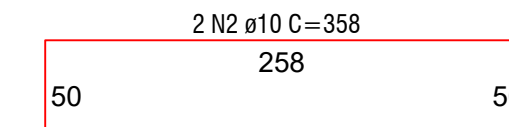


TABELA DE AÇO (para 1 bloco)						
Identificação	C.A	Ø	Quantidade	Comprimento	Comp. Total	Peso
N1	60	4,2 mm	19	0,88 m	16,72 m	1,82 kg
N2	50	10,0 mm	2	3,58 m	7,16 m	4,42 kg
N3	50	10,0 mm	2	3,77 m	7,54 m	4,85 kg

QUANTITATIVO		
C.A	Ø	TOTAL
60	4,2 mm	3,64 kg
50	10,0 mm	18,14 kg

CAA II  
Fck 25 MPa



Vb03 (20x40)

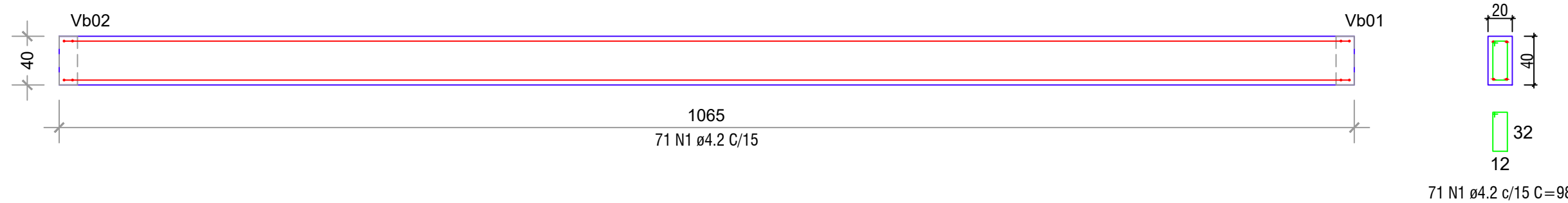

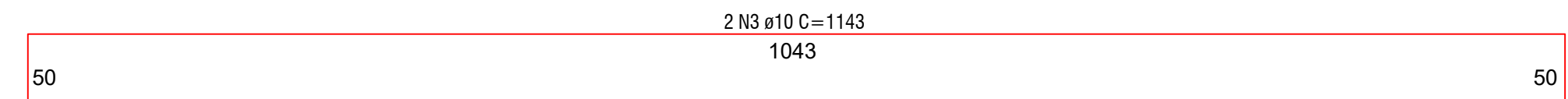
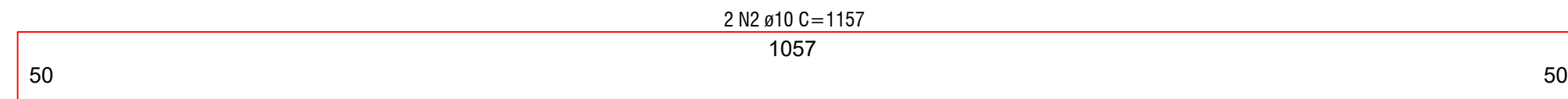


TABELA DE AÇO (para 1 bloco)						
Identificação	C.A	Ø	Quantidade	Comprimento	Comp. Total	Peso
N1	60	4,2 mm	71	0,98 m	69,58 m	7,58 kg
N2	50	10,0 mm	2	11,57 m	23,14 m	14,28 kg
N3	50	10,0 mm	2	11,43 m	22,86 m	14,10 kg

QUANTITATIVO		
C.A	Ø	TOTAL
60	4,2 mm	7,58 kg
50	10,0 mm	28,38 kg

CAA II  
Fck 25 MPa



Vb04 (15x40)

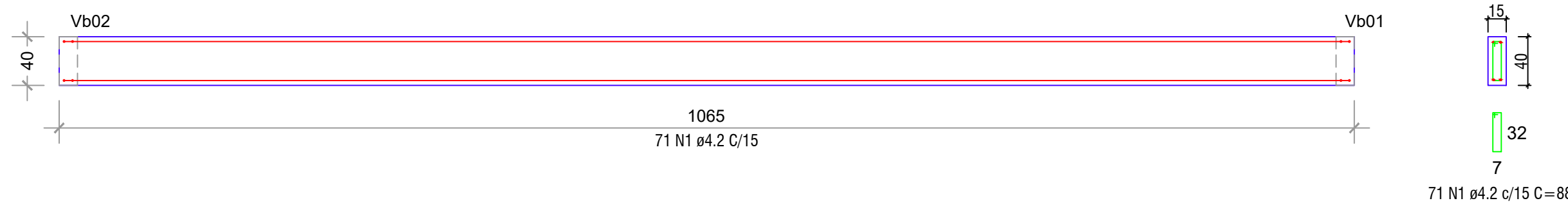
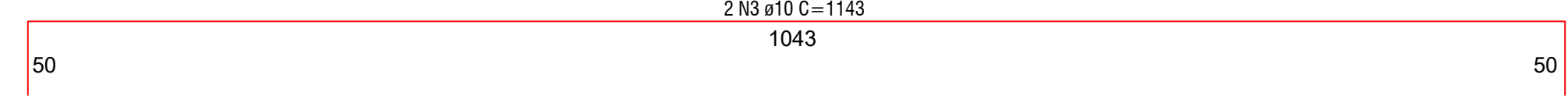
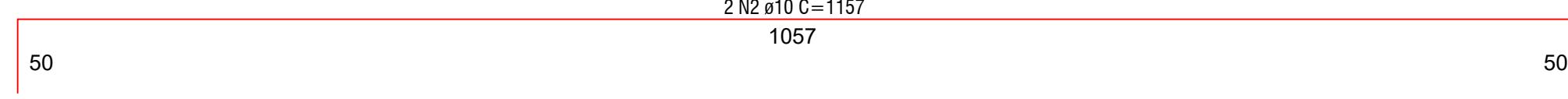


TABELA DE AÇO (para 1 bloco)						
Identificação	C.A	Ø	Quantidade	Comprimento	Comp. Total	Peso
N1	60	4,2 mm	71	0,88 m	62,48 m	6,81 kg
N2	50	10,0 mm	2	11,57 m	23,14 m	14,28 kg
N3	50	10,0 mm	2	11,43 m	22,86 m	14,10 kg

TABELA DE AÇO (para 1 bloco)						
Identificação	C.A	Ø	Quantidade	Comprimento	Comp. Total	Peso
N1	60	4,2 mm	71	0,88 m	62,48 m	6,81 kg
N2	50	10,0 mm	2	11,57 m	23,14 m	14,28 kg
N3	50	10,0 mm	2	11,43 m	22,86 m	14,10 kg

QUANTITATIVO		
C.A	Ø	TOTAL
60	4,2 mm	6,81 kg
50	10,0 mm	28,38 kg

CAA II  
Fck 25 MPa



## ESTRUTURAL

PRANCHA  
02/04

TÍTULOS  
FORMA VIGAS BALDRAMES;  
DETALHAMENTO VIGAS BALDRAMES;

DESENHO  
BEATRIZ

ESCALA  
INDICADA

DATA  
ABRIL/2026

REVISÃO  
00

OBRA  
CONSTRUÇÃO DE NECRÓPOLE VERTICAL COM 60 LÓCULOS EM CONCRETO ARMADO E ALVENARIA ESTRUTURAL NO CEMITÉRIO MUNICIPAL DA PAZ

ENDEREÇO  
RUA 36 - BELA VISTA, S/Nº, CENTRO, SCHROEDER/SC

## SITUAÇÃO

Sem Escala

## ÁREAS:

CONSTRUÇÃO EXISTENTE.....	63,55 m²
LÁPIDES EXISTENTES.....	6.853,93 m²
NECRÓPOLES EXISTENTES.....	318,22 m²
NECRÓPOLE A CONSTRUIR.....	30,35 m²
<b>ÁREA TOTAL DE EDIFICAÇÃO.....</b>	<b>7.256,05 m²</b>
PAVIMENTAÇÃO EXISTENTE.....	333,59 m²
CALÇADA A CONSTRUIR.....	50,52 m²
<b>ÁREA TOTAL OCUPADA.....</b>	<b>7.640,16 m²</b>
MATRÍCULA 20257/CADASTRO 10613.....	5.070,00 m²
MATRÍCULA 19336/CADASTRO 14240.....	147,50 m²
MATRÍCULA 17084/CADASTRO 14239.....	112,50 m²
SEM MATRÍCULA/CADASTRO 14238.....	4.557,93 m²
<b>ÁREA TOTAL.....</b>	<b>9.897,93 m²</b>
TAXA DE OCUPAÇÃO..... <small>(considera área total dos lotes)</small>	77,19%
TAXA DE PERMEABILIDADE..... <small>(considera área total dos lotes)</small>	22,81%
CLASSIFICAÇÃO DE USO.....	CNAE 96
ZONEAMENTO.....	ZUAP

MUNICÍPIO DE SCHROEDER  
SECRETARIA MUNICIPAL DE OBRAS E INFRAESTRUTURA URBANA  
DIRETORIA DE INFRAESTRUTURA URBANA

PROPRIETÁRIO  
MUNICÍPIO DE SCHROEDER  
CNPJ: 83.102.491/0001-09  
JAIR BRIDAROLI  
PREFEITO

RESPONSÁVEL TÉCNICO

BEATRIZ MENDONÇA LOPES MARESANA  
ENGENHEIRA CIVIL  
CREA/SC - 210095-2  
beatriz.m@schroeder.sc.gov.br

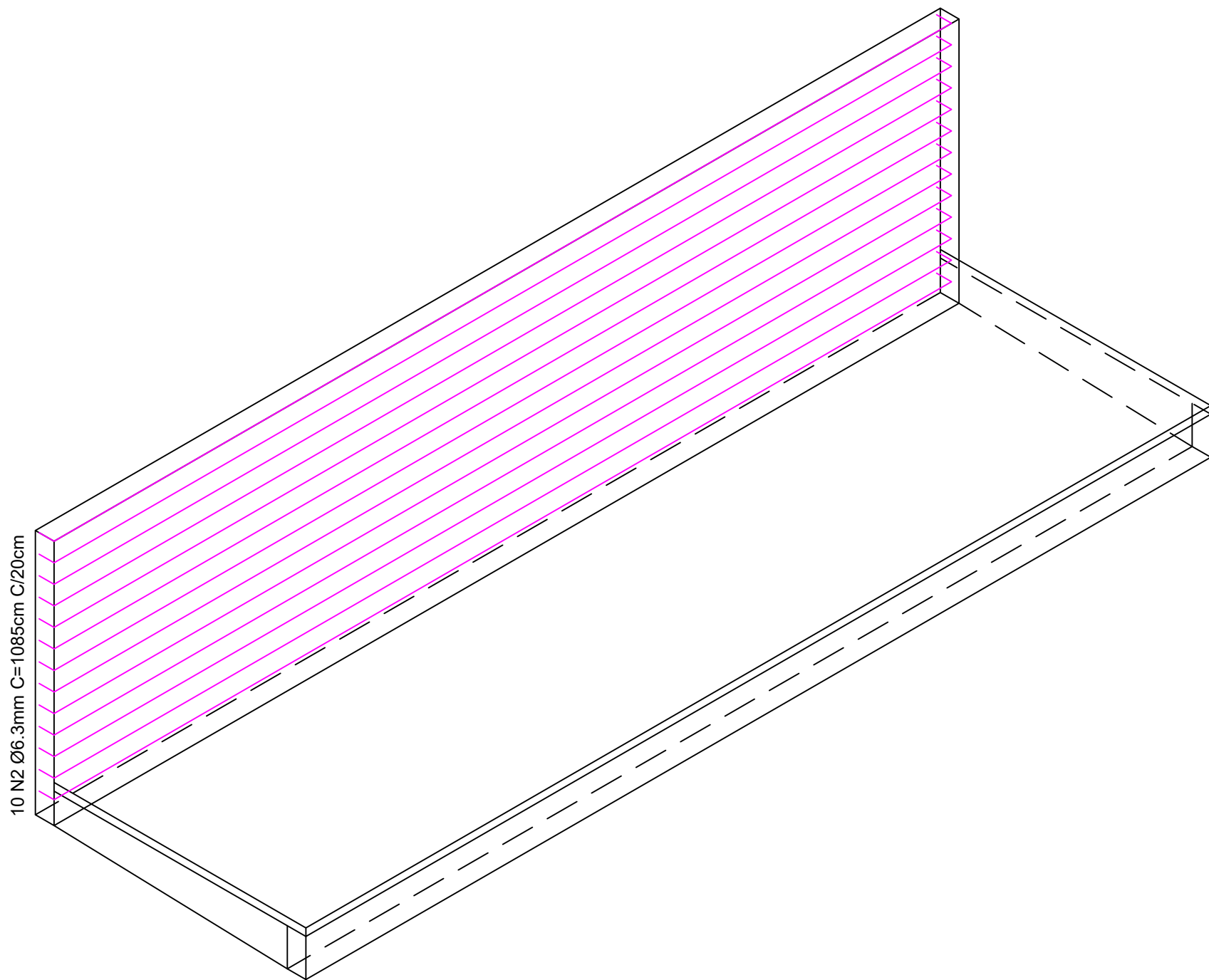
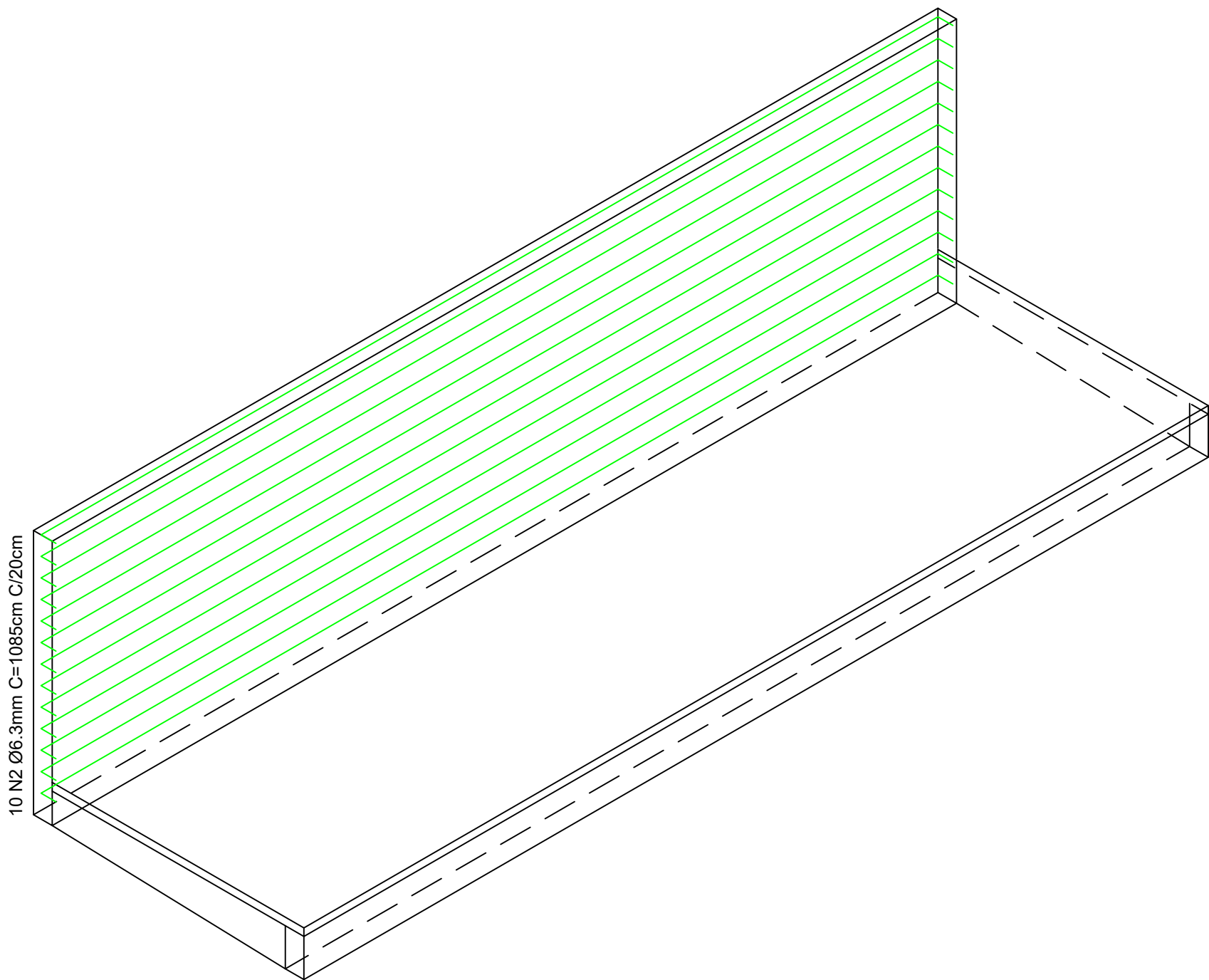
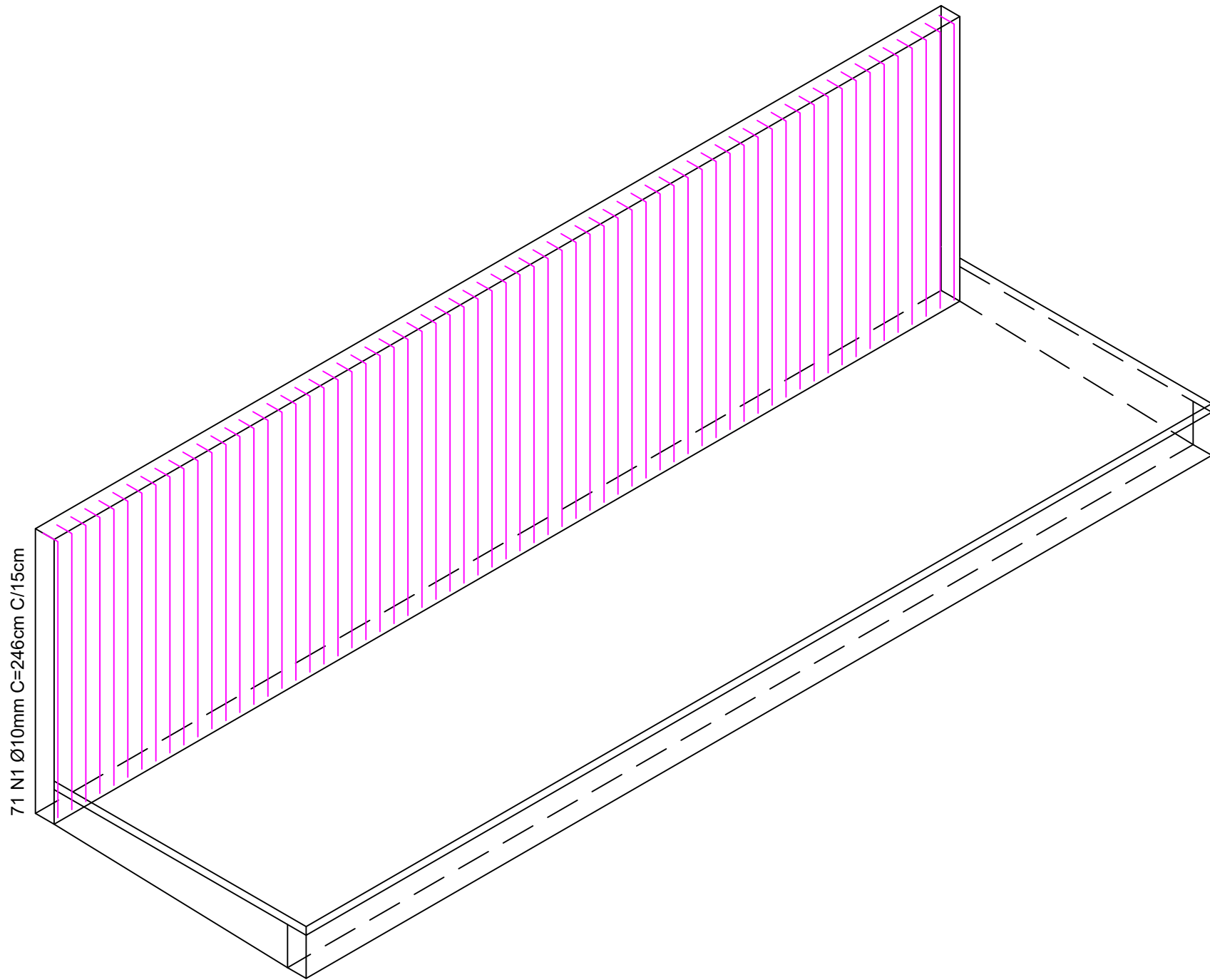
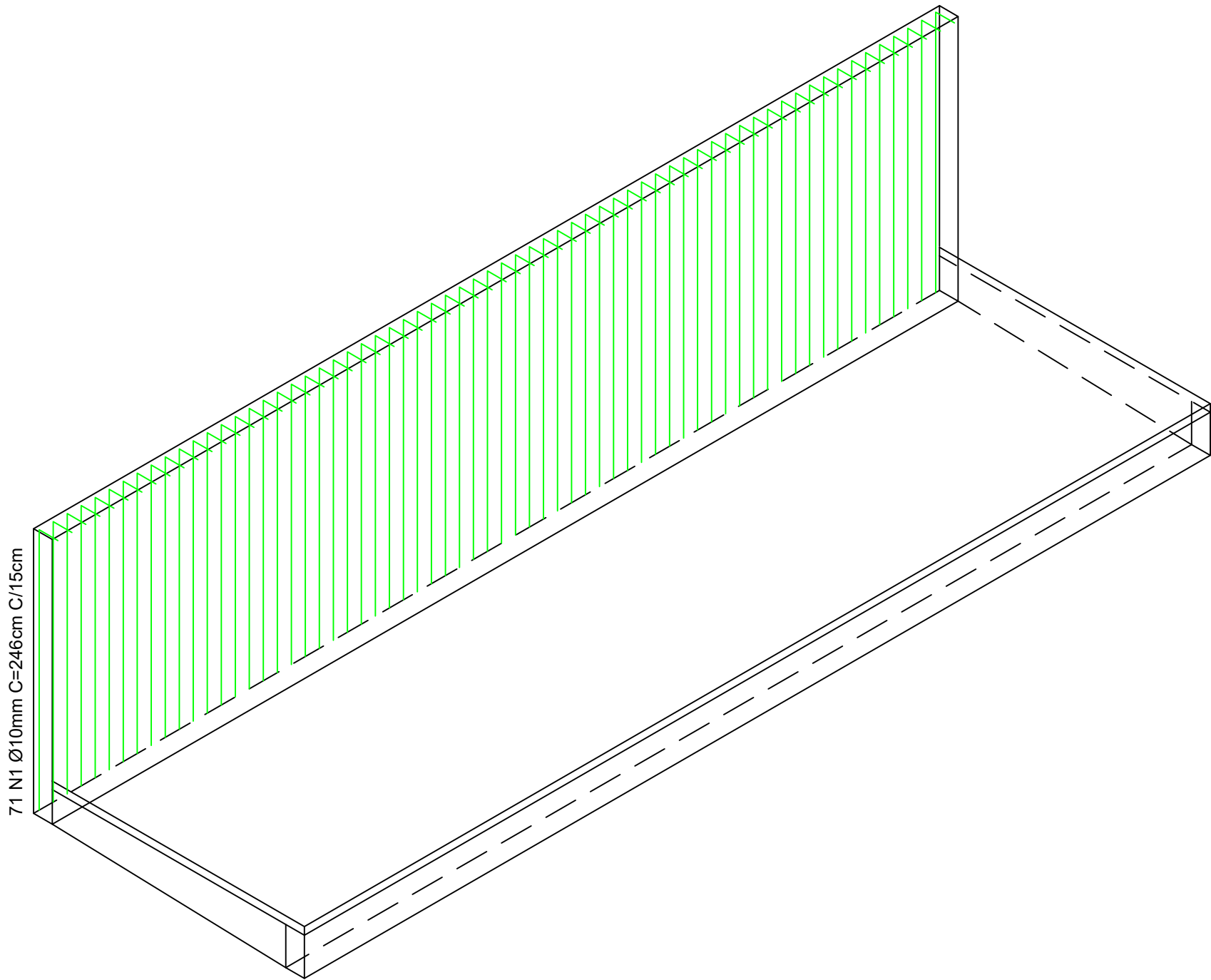
PREFEITURA

Rua Marechal Castelo Branco, 3201, CEP 89.275-000, Centro, Schroeder - SC  
Fone (47) 3374-6500 - email - prefeitura@schroeder.sc.gov.br



MURO DE CONTENÇÃO

Escala: 1/50



SEÇÃO - MURO DE CONTENÇÃO

Escala: 1/25

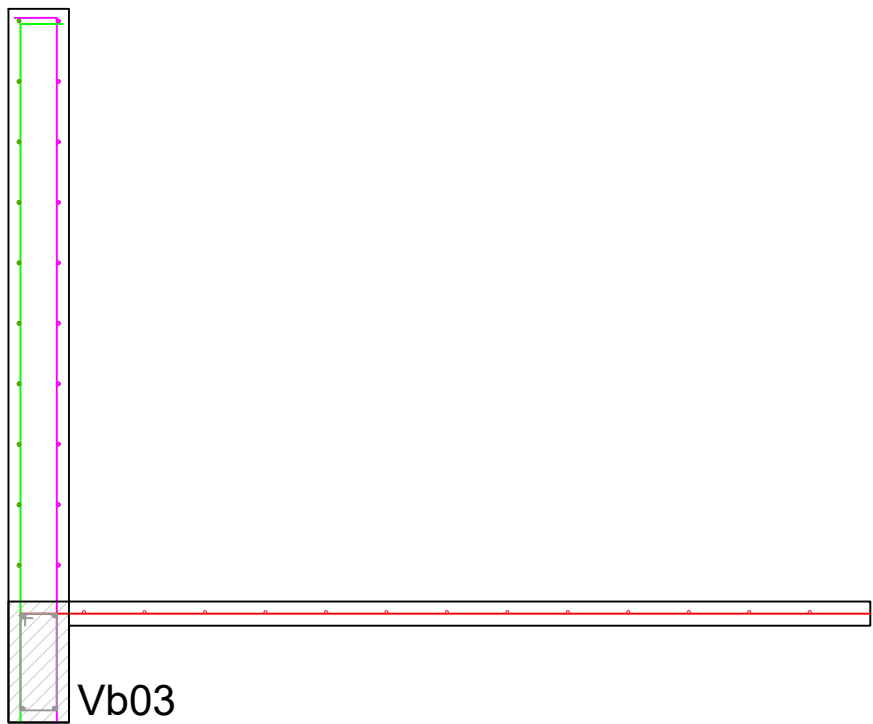


TABELA DE AÇO (para 1 bloco)						
Identificação	C.A	Ø	Quantidade	Comprimento	Comp. Total	Peso
N1	50	6,3 mm	10+10	10,85 m	217,00 m	53,18 kg
N2	50	10,0 mm	71+71	2,46 m	348,32 m	215,53 kg

CAA II  
Fck 25 MPa

ESTRUTURAL

TÍTULOS  
MURO DE CONTENÇÃO;

PRANCHA  
03/04

DESENHO  
BEATRIZ

ESCALA  
INDICADA

DATA  
ABRIL/2026

REVISÃO  
00

OBRA  
CONSTRUÇÃO DE NECRÓPOLE VERTICAL COM 60 LÓCULOS EM CONCRETO ARMADO E ALVENARIA ESTRUTURAL NO CEMITÉRIO MUNICIPAL DA PAZ

ENDEREÇO  
RUA 36 - BELA VISTA, S/Nº, CENTRO, SCHROEDER/SC

SITUAÇÃO  
Sem Escala

ÁREAS:  
CONSTRUÇÃO EXISTENTE..... 63,55 m²  
LÁPIDES EXISTENTES..... 6.853,93 m²  
NECRÓPOLES EXISTENTES..... 318,22 m²  
NECRÓPOLE A CONSTRUIR..... 30,35 m²  
ÁREA TOTAL DE EDIFICAÇÃO..... 7.266,05 m²  
PAVIMENTAÇÃO EXISTENTE..... 333,59 m²  
CALÇADA A CONSTRUIR..... 50,52 m²  
ÁREA TOTAL OCUPADA..... 7.640,16 m²  
MATRÍCULA 20257/CADASTRO 10613..... 5.070,00 m²  
MATRÍCULA 19336/CADASTRO 14240..... 147,50 m²  
MATRÍCULA 17084/CADASTRO 14239..... 112,50 m²  
SEM MATRÍCULA/CADASTRO 14238..... 4.557,93 m²  
ÁREA TOTAL..... 9.897,93 m²  
TAXA DE OCUPAÇÃO..... 77,19%  
TAXA DE PERMEABILIDADE..... 22,81%  
CLASSIFICAÇÃO DE USO..... CNAE 96  
ZONEAMENTO..... ZUAP

MUNICÍPIO DE SCHROEDER  
SECRETARIA MUNICIPAL DE OBRAS E INFRAESTRUTURA URBANA  
DIRETORIA DE INFRAESTRUTURA URBANA

PROPRIETÁRIO  
MUNICÍPIO DE SCHROEDER  
CNPJ: 83.102.491/0001-09  
JAIR BRIDAROLI  
PREFEITO

RESPONSÁVEL TÉCNICO  
BEATRIZ MENDONÇA LOPES MARESANA  
ENGENHEIRA CIVIL  
CREA/SC - 210095-2  
beatriz.m@schroeder.sc.gov.br

PREFEITURA

Rua Marechal Castelo Branco, 3201, CEP 89.275-000, Centro, Schroeder - SC  
Fone (47) 3374-6500 - email - prefeitura@schroeder.sc.gov.br



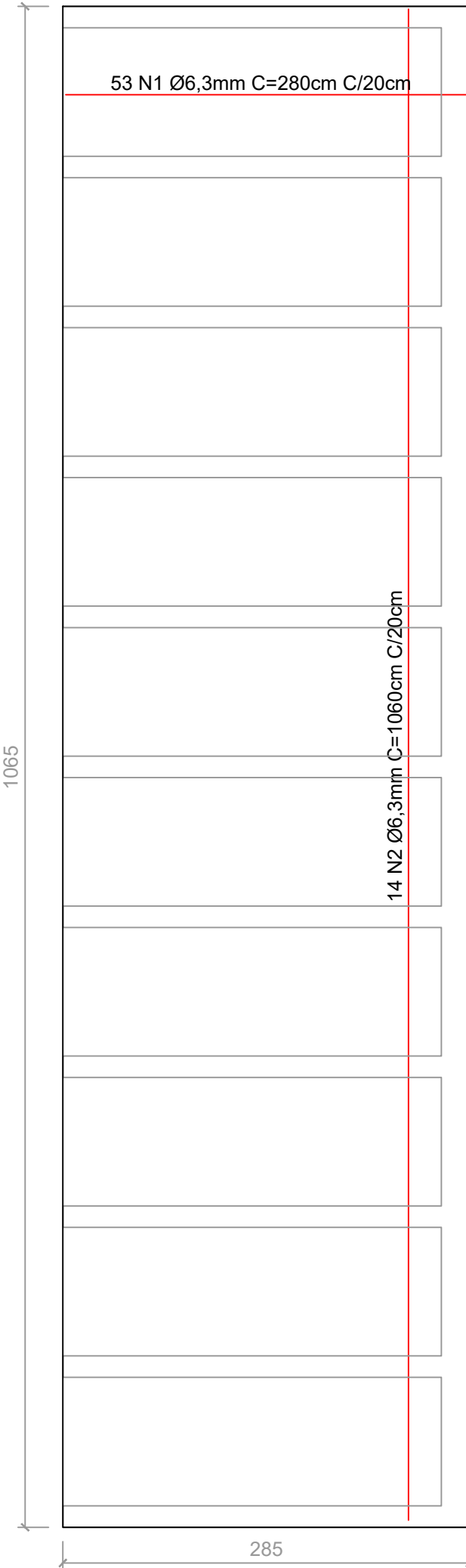
LAJES NÍVEL 1, 2 E 3  
Escala: 1/40



05 - TABELA DE AÇO						
Identificação	C.A	Ø mm	Quant.	Comp. (m)	Comp. Total (m)	Peso (kg)
N1	50	6,3	53	2,80	137,80	33,76
N2	50	6,3	14	10,60	148,40	36,36

QUANTITATIVO TOTAL LAJE INTERMEDIÁRIA		
C.A	Ø	TOTAL
50	6,3 mm	210,36 kg


LAJES NÍVEL 4, 5 E 6  
Escala: 1/40



05 - TABELA DE AÇO						
Identificação	C.A	Ø mm	Quant.	Comp. (m)	Comp. Total (m)	Peso (kg)
N1	50	6,3	53	2,80	148,40	36,36
N2	50	6,3	14	10,60	148,40	36,36

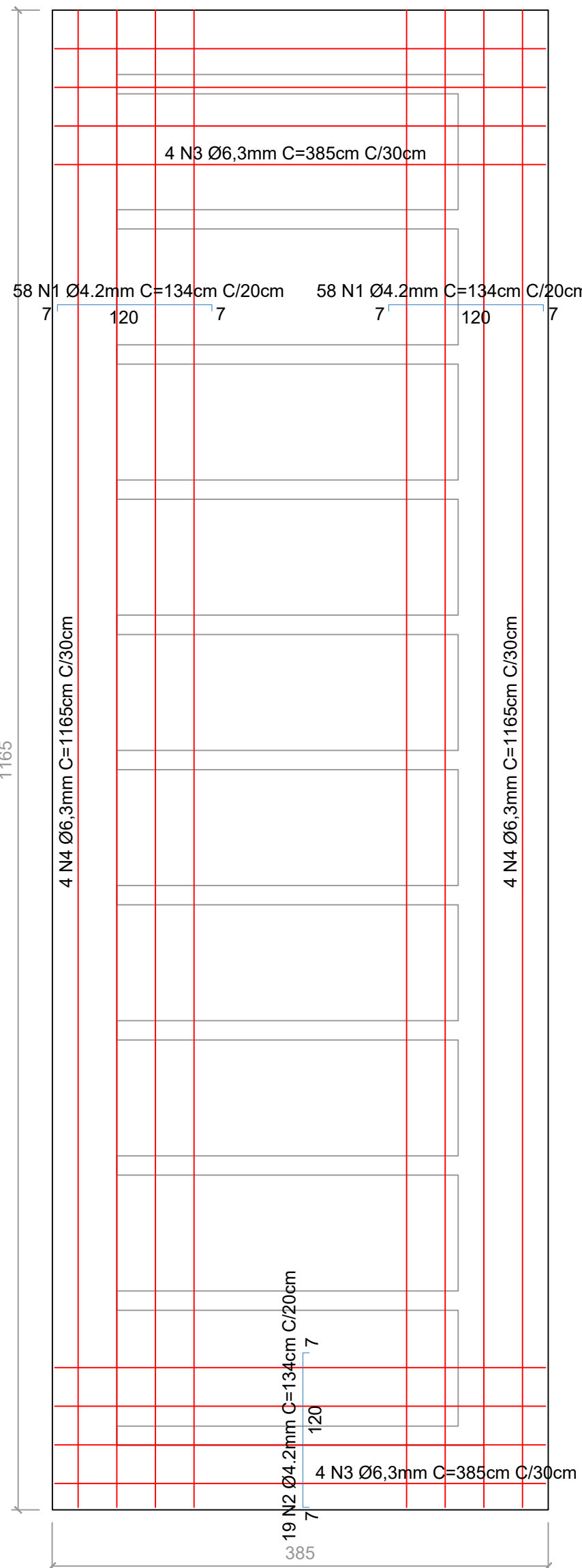
QUANTITATIVO TOTAL LAJE INTERMEDIÁRIA		
C.A	Ø	TOTAL
50	6,3 mm	218,15 kg

LAJE COBERTURA - POSITIVA  
Escala: 1/40



05 - TABELA DE AÇO						
Identificação	C.A	Ø mm	Quant.	Comp. (m)	Comp. Total (m)	Peso (kg)
N1	50	6,3	56	3,85	215,80	52,82
N2	50	6,3	19	11,15	211,85	51,90

LAJE COBERTURA - NEGATIVA  
Escala: 1/40

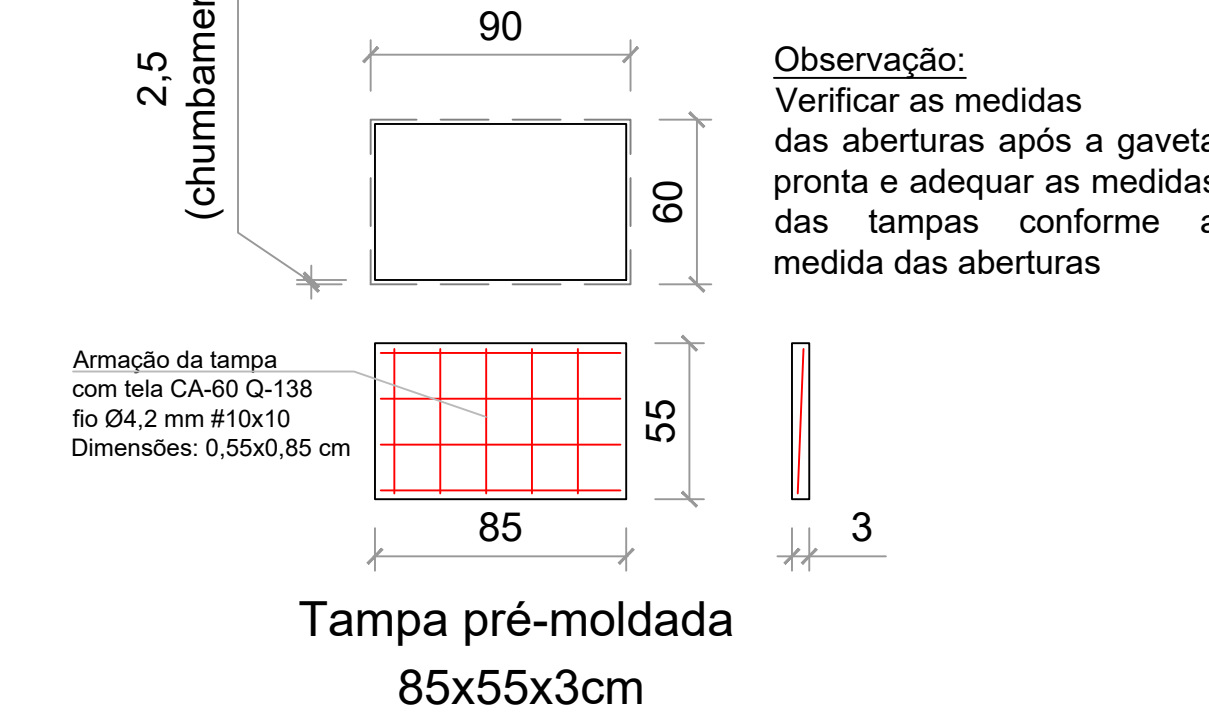


05 - TABELA DE AÇO						
Identificação	C.A	Ø mm	Quant.	Comp. (m)	Comp. Total (m)	Peso (kg)
N1	60	4,2	58+58	1,34	155,44	16,94
N2	60	4,2	19	1,34	25,46	2,78
N3	50	6,3	4+4	3,85	30,80	7,55
N4	50	6,3	4+4	11,65	93,2000	22,8400

TAMPA  
S/E

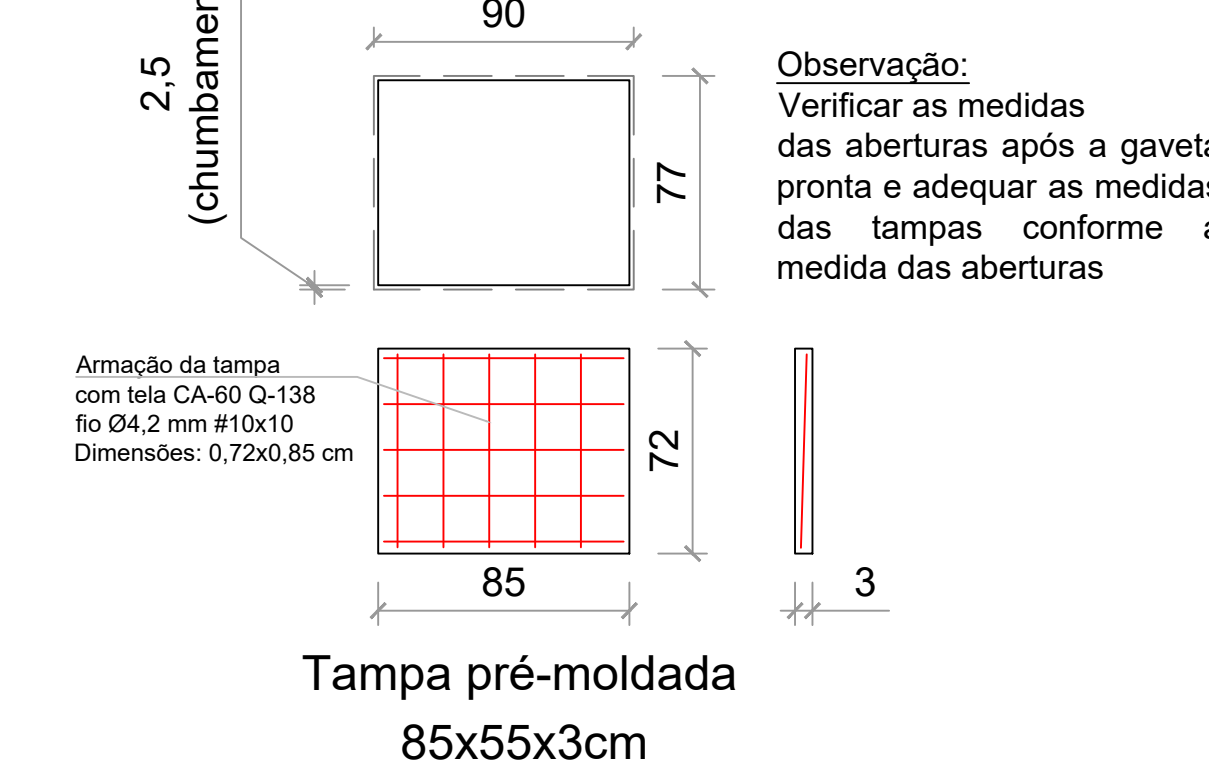
DETALHE - TAMPA PRÉ-MOLDADA SEM ESCALA

MEDIDA DA TAMPA



DETALHE - TAMPA PRÉ-MOLDADA ÚLTIMO NÍVEL SEM ESCALA

MEDIDA DA TAMPA



ESTRUTURAL

PRANCHA

04/04

TÍTULOS  
ARMAÇÃO LAJES;  
ESCADA E TAMPAS;

DESENHO  
BEATRIZ

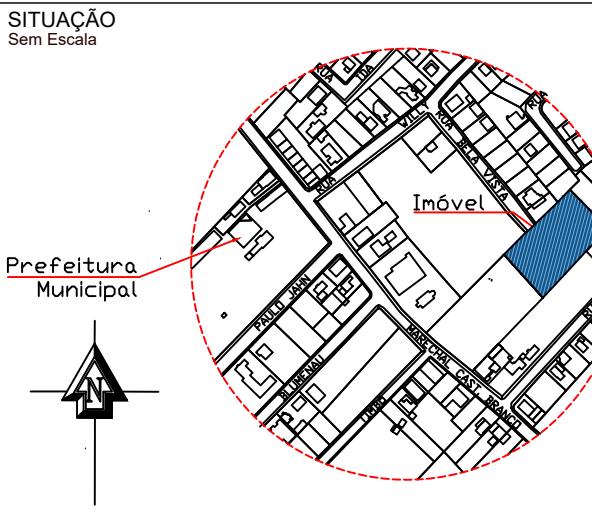
ESCALA  
INDICADA

DATA  
ABRIL/2026


REVISÃO  
00

OBRA  
CONSTRUÇÃO DE NECRÓPOLE VERTICAL COM 60 LÓCULOS EM CONCRETO ARMADO E ALVENARIA ESTRUTURAL NO CEMITÉRIO MUNICIPAL DA PAZ

ENDEREÇO  
RUA 36 - BELA VISTA, S/Nº, CENTRO, SCHROEDER/SC



ÁREAS:	
CONSTRUÇÃO EXISTENTE	63,55 m²
LÁPIDES EXISTENTES	6.853,93 m²
NECRÓPOLES EXISTENTES	318,22 m²
NECRÓPOLE A CONSTRUIR	30,35 m²
ÁREA TOTAL DE EDIFICAÇÃO	7.256,05 m²
PAVIMENTAÇÃO EXISTENTE	333,59 m²
CALÇADA A CONSTRUIR	50,52 m²
ÁREA TOTAL OCUPADA	7.640,16 m²
MATRÍCULA 20257/CADASTRO 10613	5.070,00 m²
MATRÍCULA 19338/CADASTRO 14240	147,50 m²
MATRÍCULA 17084/CADASTRO 14239	112,50 m²
SEM MATRÍCULA/CADASTRO 14238	4.557,83 m²
ÁREA TOTAL	8.897,93 m²
TAXA DE OCUPAÇÃO	77,19%
TAXA DE PERMEABILIDADE	22,81%
CLASSIFICAÇÃO DE USO	CNAE 96
ZONEAMENTO	ZUAP



MUNICÍPIO DE SCHROEDER  
SECRETARIA MUNICIPAL DE OBRAS E INFRAESTRUTURA URBANA  
DIRETORIA DE INFRAESTRUTURA URBANA

PROPRIETÁRIO

RESPONSÁVEL TÉCNICO

MUNICÍPIO DE SCHROEDER  
CNPJ: 83.102.491/0001-09  
JAIR BRIDAROLI  
PREFEITO

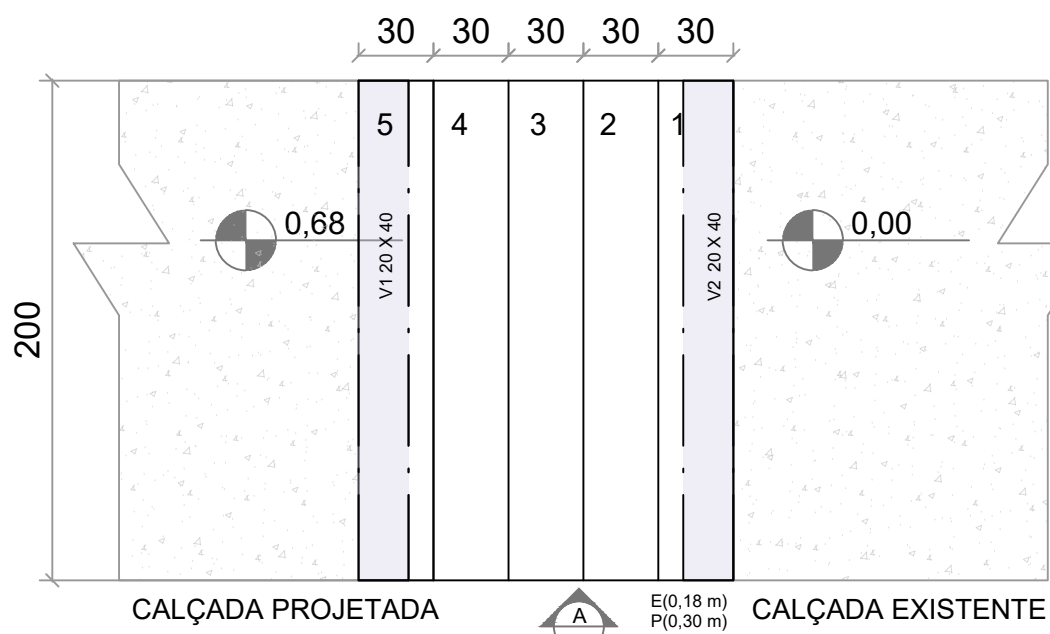
BEATRIZ MENDONÇA LOPES MARESAÑA  
ENGENHEIRA CIVIL  
CREA/SC - 210095-2  
beatriz.m@schroeder.sc.gov.br

PREFEITURA

Rua Marechal Castelo Branco, 3201, CEP 89.275-000, Centro, Schroeder - SC  
Fone (47) 3374-6500 - email - prefeitura@schroeder.sc.gov.br

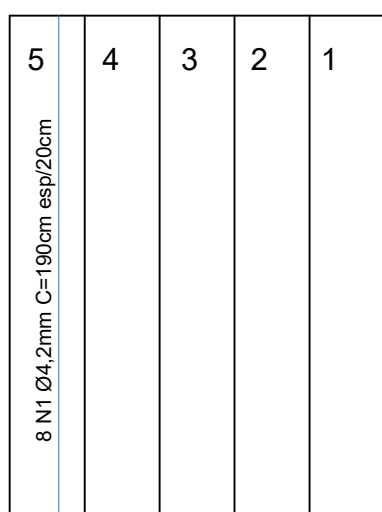
ESCADA  
S/E

Planta Baixa Escada Sem Escala



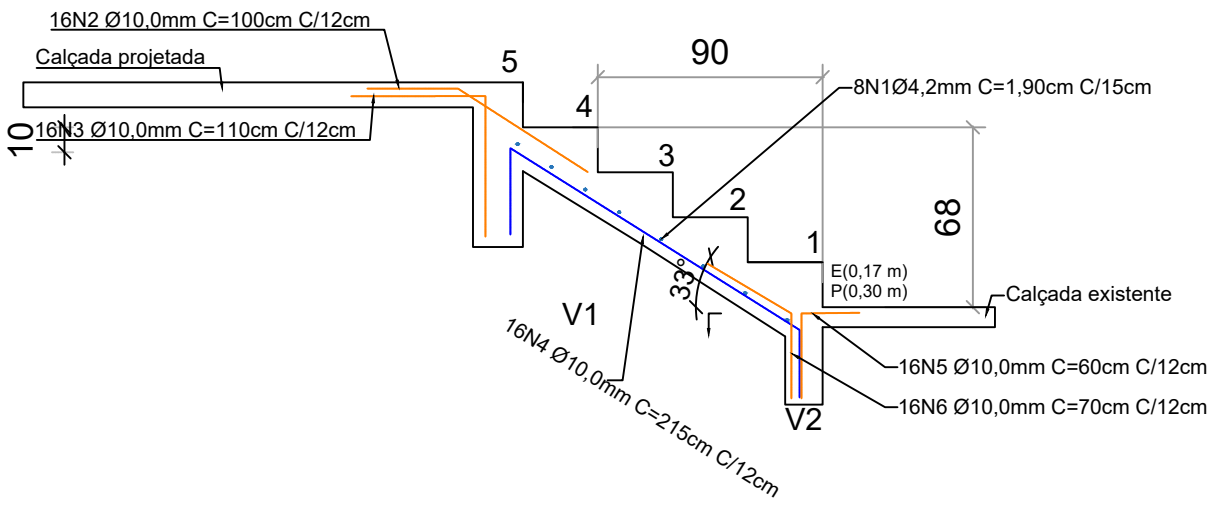
07- TABELA DE AÇO						
Identificação	C.A	Ø mm	Quant.	Comp. (m)	Comp. Total (m)	Peso (kg)
N1	60	4,2	8	1,90	15,20	1,66
N2	50	10,0	16	1,0	16,00	9,87
N3	50	10,0	16	1,10	17,60	10,86
N4	50	10,0	16	2,15	34,40	21,220
N5	50	10,0	16	0,60	9,60	5,920
N6	50	10,0	16	0,70	11,20	6,910

Detalhamento Armadura Escada Sem Escala

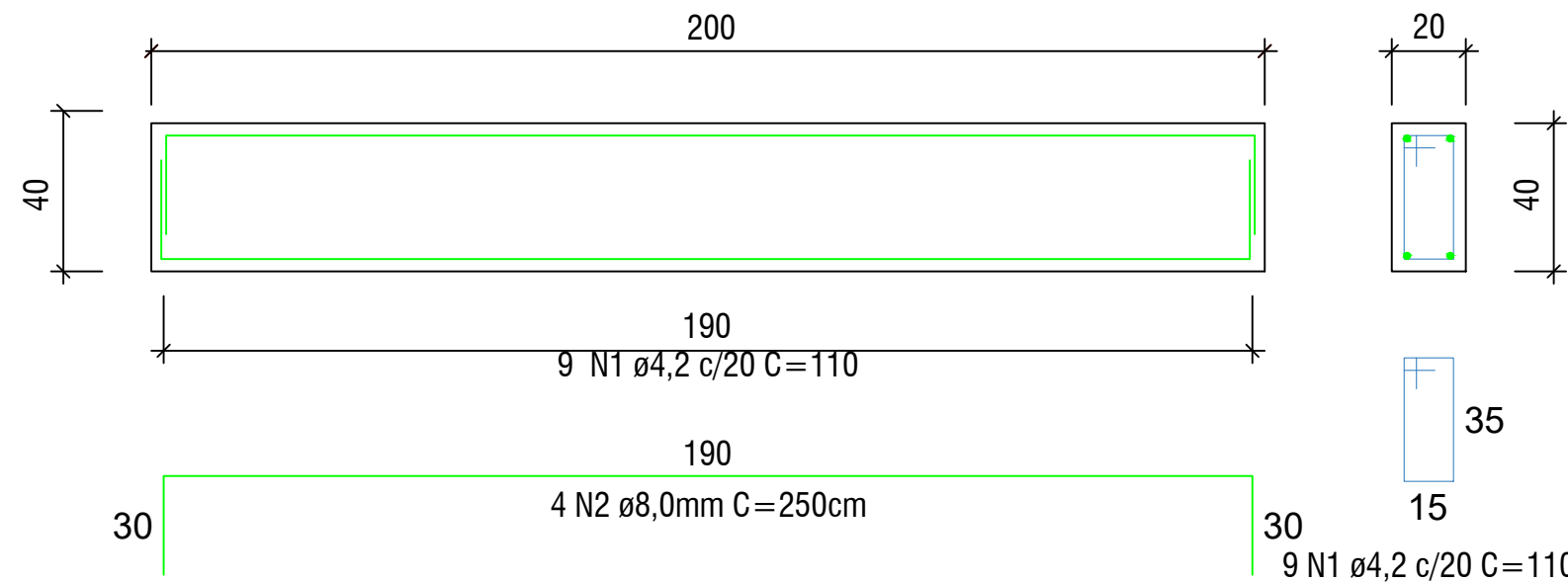


QUANTITATIVO TOTAL ARMADURA ESCADA		
C.A	Ø	TOTAL
60	4,2 mm	1,66
50	10,0 mm	54,78

Vista A - Escada Sem Escala



Viga V1 e V2 para a escada Sem Escala



08- TABELA DE AÇO - VIGA V1 e V2						
Identificação	C.A	Ø mm	Quant.	Comp. (m)	Comp. Total (m)	Peso (kg)
N1	60	4,2	2x9	1,10	19,80	2,16
N2	50	8,0	2x4	2,50	20,00	7,90

\*OBS: O mesmo detalhamento e dimensionamento deverá ser utilizado para a ampliação da escada da necrópole existente, a qual possui 1,20 metros de largura e será ampliada em 0,80 metros para alinhar com a nova escada projetada, de forma que ambas ficarão com largura total de 2,00 metros.